

EXPOSICIÓN DE MOTIVOS

El catastro inmobiliario urbano y rural es el inventario predial territorial de los bienes inmuebles y del valor de la propiedad urbana y rural; es un instrumento que registra la información que las municipalidades utilizan en el ordenamiento territorial, y que consolida e integra información situacional, instrumental, física, económica, normativa, fiscal, administrativa y geográfica de los predios urbanos y rurales, sobre el territorio. Por lo tanto, cumple un rol fundamental en la gestión del territorio cantonal.

Uno de los indicadores principales para evaluar la administración catastral en el país es el grado de cobertura del inventario de las propiedades inmobiliarias urbanas y rurales en la jurisdicción territorial de cada Gobierno Autónomo Descentralizado Municipal (GADM).

La disposición que se debe cumplir por parte de los Gobiernos Autónomos Descentralizados Municipales (GADsM), en concordancia con la competencia constitucional de *formar y administrar los catastros inmobiliarios urbanos y rurales*, tiene tres consideraciones:

- a) Cómo formar el catastro;
- b) Cómo estructurar el inventario en el territorio urbano y rural del cantón; y,
- c) Cómo utilizar, de forma integrada, la información para otros contextos de la administración y gestión territorial, estudios de impacto ambiental, delimitaciones barriales, instalaciones de nuevas unidades de producción, regularización de la tenencia del suelo, equipamientos de salud, medio ambiente y de explotación.

A pesar de ser prioritario para la administración municipal, el cumplimiento de la disposición constitucional prevista en el numeral 9 del Art. 264 de la Constitución de la República del Ecuador (CRE), aún existen catastros que no se han formado territorialmente de manera técnica y que se administran únicamente desde la perspectiva tributaria.

La propuesta de Ordenanza que regula la formación, administración, determinación y recaudación del impuesto a la propiedad urbana y rural, a fin de que éstos logren regular normativas de administración catastral y la definición del valor de la propiedad, desde el punto de vista jurídico, en el cumplimiento de la disposición constitucional de las competencias exclusivas y de las normas establecidas en el COOTAD, en lo referente a la formación de los catastros inmobiliarios urbanos y rurales, la actualización permanente de la información predial y la actualización del valor de la propiedad, considerando que este

valor constituye el valor intrínseco, propio o natural de los inmuebles y servirá de base para la determinación de impuestos así como para otros efectos tributarios, no tributarios y para procedimientos de expropiación que el GADM requiera.

De conformidad a la disposición contenida en el Art. 496 del COOTAD, “Las municipalidades y distritos metropolitanos realizarán, en forma obligatoria, actualizaciones generales de catastros y de la valoración de la propiedad urbana y rural cada bienio. A este efecto, la Dirección Financiera o quien haga sus veces notificará por la prensa a los propietarios, haciéndoles conocer la realización del avalúo”, los GADsM y el Distrito Metropolitano, están obligados a emitir las reglas para determinar el valor de los predios urbanos y rurales, ajustándolos a los rangos y factores vigentes en normativa rectora, que permitan determinar una valoración adecuada dentro de los principios de igualdad, proporcionalidad, progresividad y generalidad en los tributos que regirán para el bienio 2022-2023.

EL GOBIERNO AUTÓNOMO DESCENTRALIZADO MUNICIPAL DEL CANTÓN BOLIVAR

Considerando:

Que, el Art. 1 de la Constitución de la República del Ecuador (CRE) determina que el *“Ecuador es un Estado constitucional de derechos y justicia, social, democrático, soberano, independiente, unitario, intercultural, plurinacional y laico”*;

Que, en este Estado social de derechos se da prioridad a los derechos de las personas, sean naturales o jurídicas, los mismos que al revalorizarse han adquirido rango constitucional, y pueden ser reclamados y exigidos a través de las garantías constitucionales, que constan en la Ley Orgánica de Garantías Jurisdiccionales y Control Constitucional;

Que, el Art. 84 de la CRE establece que: *“La Asamblea Nacional y todo órgano con potestad normativa tendrá la obligación de adecuar, formal y materialmente, las leyes y demás normas jurídicas a los derechos previstos en la Constitución y los tratados internacionales, y los que sean necesarios para garantizar la dignidad del ser humano o de las comunidades, pueblos y nacionalidades”*. Esto significa que los organismos del sector público comprendidos en el Art. 225 de la Constitución deben adecuar su actuar a esta norma;

Que, el numeral 9 del Art. 264 de la CRE establece como competencia exclusiva a los Gobiernos Municipales la formación y administración de los catastros inmobiliarios urbanos y rurales;

Que, el Art. 270 *ibídem* establece que los gobiernos autónomos descentralizados generarán sus propios recursos financieros y participarán de las rentas del Estado, de conformidad con los principios de subsidiariedad, solidaridad y equidad;

Que, el Art. 321 de la CRE establece que el Estado reconoce y garantiza el derecho a la propiedad en sus formas pública, privada, comunitaria, estatal, asociativa, cooperativa, mixta, y que deberá cumplir su función social y ambiental;

Que, de conformidad con el Art. 425 *ibídem*, el orden jerárquico de aplicación de las normas será el siguiente: *la Constitución; los tratados y convenios internacionales; las leyes orgánicas; las leyes ordinarias; las normas regionales y las ordenanzas distritales; los decretos y reglamentos; las ordenanzas; los acuerdos y las resoluciones; y los demás actos y decisiones de los poderes públicos.* En caso de conflicto entre normas de distinta jerarquía, la Corte Constitucional, las juezas y jueces, autoridades administrativas y servidoras y servidores públicos, lo resolverán mediante la aplicación de la norma jerárquica superior. *La jerarquía normativa considerará, en lo que corresponda, el principio de competencia, en especial la titularidad de las competencias exclusivas de los gobiernos autónomos descentralizados;*

Que, de conformidad con el Art. 426 *ibídem*: “Todas las personas, autoridades e instituciones están sujetas a la Constitución. Las juezas y jueces, autoridades administrativas y servidoras y servidores públicos, aplicarán directamente las normas constitucionales y las previstas en los instrumentos internacionales de derechos humanos siempre que sean más favorables a las establecidas en la Constitución, aunque las partes no las invoquen expresamente”;

Que, el Art. 375 *ibídem* determina que el Estado, en todos sus niveles de gobierno, garantizará el derecho al hábitat y a la vivienda digna, para lo cual: *1. Generará la información necesaria para el diseño de estrategias y programas que comprendan las relaciones entre vivienda, servicios, espacio y transporte públicos, equipamiento y gestión del suelo urbano; 2. Mantendrá un catastro nacional integrado georreferenciado, de hábitat y vivienda; 3. Elaborará, implementará y evaluará políticas, planes y programas de hábitat y de acceso universal a la vivienda, a partir de los principios de universalidad, equidad e interculturalidad, con enfoque en la gestión de riesgos;*

Que, el Art. 599 del Código Civil establece que el dominio es el derecho real en una cosa corporal, para gozar y disponer de ella, conforme a la ley y respetando el derecho ajeno, sea individual o social;



Que, el Art. 715 *ibídem* define a la posesión como la tenencia de una cosa determinada con ánimo de señor o dueño, sea que el dueño o el que se da por tal tenga la cosa por sí mismo, o bien por otra persona en su lugar y a su nombre. *El poseedor es reputado dueño, mientras otra persona no justifica serlo;*

Que, el Art. 55 del Código Orgánico de Organización Territorial Autonomía y Descentralización (COOTAD), establece que los gobiernos autónomos descentralizados municipales tendrán, entre otras, las siguientes competencias exclusivas, sin perjuicio de otras que determine la ley: *1) Elaborar y administrar los catastros inmobiliarios urbanos y rurales;*

Que, el Art. 57 del COOTAD establece para el Concejo Municipal *el ejercicio de la facultad normativa en las materias de competencia del gobierno autónomo descentralizado municipal,* mediante la expedición de ordenanzas cantonales, acuerdos y resoluciones, así como la regulación, mediante ordenanza, para la aplicación de tributos previstos en la ley a su favor. De igual forma, la norma prevé la atribución del Concejo Municipal *para expedir acuerdos o resoluciones, en el ámbito de competencia del gobierno autónomo descentralizado municipal, para regular temas institucionales específicos o reconocer derechos particulares;*

Que, el Art. 139 *ibídem* establece que la formación y administración de los catastros inmobiliarios urbanos y rurales, corresponde a los gobiernos autónomos descentralizados municipales, los que, con la finalidad de unificar la metodología de manejo y acceso a la información, deberán seguir los lineamientos y parámetros metodológicos que establezca la ley y que es obligación de dichos gobiernos actualizar cada dos años los catastros y la valoración de la propiedad urbana y rural;

Que, el Art. 172 del COOTAD dispone que los gobiernos autónomos descentralizados metropolitano y municipal son beneficiarios de ingresos generados por la gestión propia, y su clasificación estará sujeta a la definición de la ley que regule las finanzas públicas, siendo para el efecto el Código Orgánico de Planificación de las Finanzas Públicas (COPLAFIP), ingresos que se constituyen como tales como propios tras la gestión municipal;

Que, de conformidad con el Art. 5 del Código Tributario, el régimen de aplicación tributaria se regirá por los principios de legalidad, generalidad, progresividad, eficiencia, simplicidad administrativa, irretroactividad, transparencia y suficiencia recaudatoria;



Que, el Art. 242 del COOTAD establece que el Estado se organiza territorialmente en regiones, provincias, cantones y parroquias rurales, y que por razones de conservación ambiental, étnico-culturales o de población, podrán constituirse regímenes especiales, siendo éstos los distritos metropolitanos autónomos, la provincia de Galápagos y las circunscripciones territoriales indígenas y pluriculturales.

Que, el Art. 147 del COOTAD, respecto del ejercicio de la competencia de hábitat y vivienda, establece que *el Estado, en todos los niveles de gobierno, garantizará el derecho a un hábitat seguro y saludable y una vivienda adecuada y digna, con independencia de la situación social y económica de las familias y las personas, siendo el gobierno central, a través del ministerio responsable, quien dicte las políticas nacionales para garantizar el acceso universal a este derecho y mantendrá, en coordinación con los gobiernos autónomos descentralizados municipales, un catastro nacional integrado georreferenciado de hábitat y vivienda, como información necesaria para que todos los niveles de gobierno diseñen estrategias y programas que integren las relaciones entre vivienda, servicios, espacio y transporte públicos, equipamiento, gestión del suelo y de riegos, a partir de los principios de universalidad, equidad, solidaridad e interculturalidad;*

Que, de conformidad con la indicada norma, *los planes y programas desarrollarán además proyectos de financiamiento para vivienda de interés social y mejoramiento de la vivienda precaria, a través de la banca pública y de las instituciones de finanzas populares, con énfasis para las personas de escasos recursos económicos y las mujeres jefas de hogar;*

Reescribiendo su Historia..!

Que, según el Art. 494 del COOTAD, las municipalidades están facultadas para reglamentar procesos de formación del catastro, de valoración de la propiedad y el cobro de sus tributos, y su aplicación se sujetará a normas que mantengan *actualizados en forma permanente los catastros de predios urbanos y rurales,* haciendo constar bienes inmuebles en dichos Catastros, con el valor actualizado de la propiedad, de acuerdo a la ley;

Que, el Art. 495 *ibídem,* establece que el valor de la propiedad se establecerá mediante la suma del valor del suelo y, de haberlas, el de las construcciones que se hayan edificado sobre el mismo. *Este valor constituye el valor intrínseco, propio o natural del inmueble y servirá de base para la determinación de impuestos y para otros efectos tributarios, y no tributarios;*

Que, el Art. 561 *ibídem* señala que *“Las inversiones, programas y proyectos realizados por el sector público que generen plusvalía, deberán ser consideradas en la*

revalorización bianual del valor catastral de los inmuebles. Al tratarse de la plusvalía por obras de infraestructura, el impuesto será satisfecho por los dueños de los predios beneficiados, o en su defecto por los usufructuarios, fideicomisarios o sucesores en el derecho, al tratarse de herencias, legados o donaciones conforme a las ordenanzas respectivas”;

Que, el Art. 68 del Código Tributario faculta a los gobiernos municipales a ejercer la determinación de la obligación tributaria;

Que, los Arts. 87 y 88 de la indicada norma tributaria facultan a los gobiernos municipales a adoptar, por disposición administrativa, la modalidad para escoger cualquiera de los sistemas de determinación previstos en el referido Código;

Que, en el Art. 113 de la Ley Orgánica de Tierras Rurales y Territorios Ancestrales establece el control de la expansión urbana en predios rurales, y prevé que los gobiernos autónomos descentralizados municipales o metropolitanos, en concordancia con los planes de ordenamiento territorial, *no pueden aprobar proyectos de urbanizaciones o ciudadelas en tierras rurales en la zona periurbana con aptitud agraria o que tradicionalmente han estado dedicadas a actividades agrarias, sin la autorización de la Autoridad Agraria Nacional;*

Que, según el Art. 113 *ibídem,* *las aprobaciones otorgadas con inobservancia de ésta disposición carecen de validez y no tienen efecto jurídico, sin perjuicio de las responsabilidades de las autoridades y funcionarios que expidieron tales aprobaciones;*

Que, el numeral 1 del Art.481 establece que *si el excedente supera el error técnico de medición previsto en la respectiva ordenanza del Gobierno Autónomo Descentralizado municipal o metropolitano, se rectificará la medición y el correspondiente avalúo e impuesto predial.* La situación se regularizará mediante resolución de la máxima autoridad ejecutiva del Gobierno Autónomo Descentralizado municipal, y la misma se protocolizará e inscribirá en el respectivo Registro de la Propiedad;

Que, en el Art. 3 del Reglamento General para la aplicación de la Ley Orgánica de Tierras Rurales establece las condiciones para determinar el cambio de la clasificación y uso de suelo rural, para lo cual la Autoridad Agraria Nacional o su delegado, en el plazo establecido en la Ley y a solicitud del gobierno autónomo descentralizado Municipal o Metropolitano competente, expedirá el informe técnico que autorice el cambio de clasificación de suelo rural de *uso agrario a suelo de expansión urbana o zona industrial,* además de la información constante en el respectivo catastro rural;

Que, el numeral 3 del Art. 19 de la Ley Orgánica de Ordenamiento Territorial, Uso y Gestión del Suelo, (LOOTUGS), señala que *el suelo rural de expansión urbana es el suelo rural que podrá ser habilitado para su uso urbano de conformidad con el plan de uso y gestión de suelo, y que el suelo rural de expansión urbana será siempre colindante con el suelo urbano del cantón o distrito metropolitano, a excepción de los casos especiales que se definan en la normativa secundaria;*

Que, en el Art. 90 *ibídem* dispone que la rectoría para la definición y emisión de las políticas nacionales de hábitat, vivienda, asentamientos humanos y el desarrollo urbano, le corresponde al Gobierno Central, que la ejercerá a través del ente rector de hábitat y vivienda, en calidad de autoridad nacional;

Que, en el Art. 100 establece que el Catastro Nacional Integrado Georreferenciado es un *sistema de información territorial generada por los Gobiernos Autónomos Descentralizados municipales y metropolitanos, y las instituciones que generan información relacionada con catastros y ordenamiento territorial, multifinanciado y consolidado a través de una base de datos nacional, que registrará en forma programática, ordenada y periódica, la información sobre los bienes inmuebles urbanos y rurales existentes en su circunscripción territorial;*

Que, el mismo Art. 100, en concordancia con los Arts. 375 de la Constitución de la República del Ecuador y el 147 del COOTAD, establece que *el Catastro Nacional Integrado Georreferenciado deberá actualizarse de manera continua y permanente, y será administrado por el ente rector de hábitat y vivienda, el cual regulará la conformación y funciones del Sistema y establecerá normas, estándares, protocolos, plazos y procedimientos para el levantamiento de la información catastral y la valoración de los bienes inmuebles tomando en cuenta la clasificación, usos del suelo, entre otros. Asimismo, podrá requerir información adicional a otras entidades públicas y privadas. La información generada para el catastro deberá ser utilizada como insumo principal para los procesos de planificación y ordenamiento territorial de los Gobiernos Autónomos Descentralizados municipales y metropolitanos, y alimentará el Sistema Nacional de Información;*

Que, la Disposición Transitoria Novena de la LOOTUGS prevé que, *para contribuir en la actualización del Catastro Nacional Integrado Georreferenciado, los Gobiernos Autónomos Descentralizados municipales y los metropolitanos, realizarán un primer levantamiento de información catastral, para lo cual contarán con un plazo de hasta dos años, contados a partir de la expedición de normativa del ente rector de hábitat y vivienda (...). Vencido dicho plazo, los Gobiernos Autónomos Descentralizados municipales y metropolitanos que no hubieren cumplido con lo*



señalado anteriormente, serán sancionados de conformidad con lo dispuesto en el numeral 7 del artículo 107 de la LOOTUGS;

Que, conforme la Disposición Transitoria Novena indicada, *una vez cumplido con el levantamiento de información señalado los Gobiernos Autónomos Descentralizados municipales y metropolitanos actualizarán la información catastral de sus circunscripciones territoriales de manera continua y permanente, atendiendo obligatoriamente las disposiciones emitidas por la entidad rectora de hábitat y vivienda;*

En ejercicio de las atribuciones que confiere a éste Gobierno Autónomo Descentralizado Municipal el COOTAD, en sus Arts. 53, 54, 55 literal i), 56, 57, 58, 59 y 60, concordantes con los Arts. 68, 87 y 88 del Código Tributario, expide la siguiente:

ORDENANZA QUE REGULA LA FORMACIÓN DE LOS CATASTROS PEDIALES URBANOS Y RURALES, LA DETERMINACIÓN, ADMINISTRACIÓN Y RECAUDACIÓN DEL IMPUESTO A LOS PREDIOS URBANOS Y RURALES PARA EL BIENIO 2022 -2023

CAPITULO I OBJETO, AMBITO DE APLICACIÓN, DEFINICIONES

Art.1.- OBJETO. - El objeto de la presente Ordenanza es regular la formación de los catastros prediales urbanos y rurales, la determinación, administración y recaudación del impuesto a la propiedad Urbana y Rural, para el bienio 2022 –2023.

El impuesto a la propiedad urbana y rural se establecerá a todos los predios ubicados dentro de los límites de las zonas urbanas de la cabecera cantonal, de las cabeceras parroquiales y demás zonas urbanas y rurales del Cantón determinadas de conformidad con la Ley y la legislación local.

Art. 2.- AMBITO DE APLICACIÓN. - El ámbito de aplicación de la presente Ordenanza será para todas las parroquias rurales y la cabecera cantonal con sus parroquias urbanas, señaladas en la respectiva Ley de creación del Cantón el 12 de noviembre del 1985

Art. 3.- CLASES DE BIENES DE LOS GOBIERNOS AUTÓNOMOS DESCENTRALIZADOS MUNICIPALES. - Son bienes de los gobiernos autónomos descentralizados aquellos sobre los cuales éstos ejercen dominio. Estos bienes se dividen en: a) bienes del dominio privado, y b) bienes del dominio público.

Los bienes de dominio privado se subdividen, a su vez, en: 1) bienes de uso público, y 2) bienes afectados al servicio público.

Art. 4.- DEL CATASTRO. - Catastro es el inventario o censo de bienes inmuebles, debidamente actualizado y clasificado, de los bienes inmuebles pertenecientes al Estado y a los particulares. Dicho inventario o censo tiene por objeto lograr su correcta identificación física, jurídica, fiscal y económica.

Art. 5.- FORMACIÓN DEL CATASTRO. - El Sistema de Catastro Predial Urbano y Rural en los Municipios del país, comprende:

- a) La estructuración de procesos automatizados de la información catastral y su codificación;
- b) La administración en el uso de la información de la propiedad inmueble;
- c) La actualización del inventario de la información catastral;
- d) La determinación del valor de la propiedad;
- e) La actualización y mantenimiento de todos sus componentes;
- f) El control y seguimiento técnico de los productos ejecutados en la gestión; y,
- g) La administración de los catastros inmobiliarios urbanos y rurales.

Art. 6. DE LA PROPIEDAD. - De conformidad con el Art. 599 del Código Civil y el Art. 321 de la Constitución, la Propiedad o dominio es el derecho real que tienen las personas, naturales o jurídicas, sobre una cosa corporal, para gozar y disponer de ella, conforme ley y respetando el derecho ajeno, sea individual o social. La propiedad separada del goce de la cosa, se llama mera o nuda propiedad.

La propiedad posee aquella persona que, de hecho, actúa como titular de un derecho o atributo en el sentido de que sea o no sea el verdadero titular. La posesión no implica la titularidad del derecho de propiedad ni de ninguno de los derechos reales.

La propiedad es reconocida en sus formas pública, privada, comunitaria, estatal, asociativa, cooperativa y mixta, y debe cumplir su función social y ambiental.

La o el usufructuario tiene la propiedad de su derecho de usufructo, en concordancia con la ley civil.

Art. 7. PROCESOS DE INTERVENCIÓN TERRITORIAL. - Son los procesos a ejecutarse, para intervenir y regularizar la información catastral del cantón. Estos procesos son de dos tipos:

7.1.- LA CODIFICACION CATASTRAL:

La clave catastral es el código territorial, que identifica al predio de forma única para su localización geográfica en el ámbito territorial de aplicación urbano o rural, mismo que es asignado a cada uno de los predios en el momento de su levantamiento e inscripción en el padrón catastral por la entidad encargada del catastro del cantón. La clave catastral debe ser única durante la vida activa de la propiedad inmueble del predio, y es administrada por la

oficina encargada de la formación, actualización, mantenimiento y conservación del catastro inmobiliario urbano y rural.

La localización del predio en el territorio está relacionada con el código de división política administrativa de la República del Ecuador del Instituto de Estadísticas y Censos (INEC), compuesto por seis (6) dígitos numéricos, de los cuales dos (2) son para la identificación PROVINCIAL, dos (2) para la identificación CANTONAL, y dos (2) para la identificación PARROQUIAL URBANA y RURAL.

La parroquia urbana que configura por sí la cabecera cantonal, tiene un código establecido con el número cincuenta (50). Si la cabecera cantonal está constituida por varias parroquias urbanas, la codificación de las parroquias va desde cero uno (01) a cuarenta y nueve (49), y la codificación de las parroquias rurales va desde cincuenta y uno (51) a noventa y nueve (99).

En el caso de que un territorio, que corresponde a la cabecera cantonal, se compone de una o varias parroquias (s) urbana (s), en el caso de la primera, definido el límite urbano del área total de la superficie de la parroquia urbana o cabecera cantonal, significa que esa parroquia o cabecera cantonal tiene tanto área urbana como área rural. La codificación para el catastro urbano, en lo correspondiente a ZONA URBANA, será a partir de cero uno (01), y del territorio restante que no es urbano, tendrá el código de ZONA rural a partir de cincuenta y uno (51).

Si la cabecera cantonal está conformada por varias parroquias urbanas, y el área urbana se encuentra constituida en parte o en el todo de cada parroquia urbana, en las parroquias urbanas en las que el área urbana cubre todo el territorio de la parroquia, todo el territorio de la parroquia será urbano, y su código de zona será de a partir de cero uno (01); mientras que, si en el territorio de cada parroquia existe definida el área urbana y el área rural, la codificación para el inventario catastral en lo urbano tendrá como código de zona a partir del cero uno (01). En el territorio rural de la parroquia urbana, el código de ZONA para el inventario catastral será a partir del cincuenta y uno (51).

El código territorial local está compuesto por DOCE (12) dígitos numéricos, de los cuales dos (2) son para identificación de ZONA, dos (2) para identificación de SECTOR, dos (2) para identificación de MANZANA (01) y POLÍGONO (51), tres (3) para identificación del PREDIO, y tres (3) para identificación de LA PROPIEDAD HORIZONTAL en lo urbano y de DIVISIÓN en lo rural,

7. 2.- EL LEVANTAMIENTO PREDIAL:

Se realiza con el formulario de declaración mixta (Ficha catastral), que dispone la administración municipal para contribuyentes o responsables de declarar su información para el catastro urbano y rural. Para esto se determina y jerarquiza las variables requeridas por la administración para la declaración de la información predial, y para establecer la existencia del hecho generador.



Estas variables nos permiten conocer las características de los predios que se van a levantar, con los siguientes referentes:

- 01.- Identificación del predio:
- 02.- Tenencia del predio:
- 03.- Descripción física del terreno:
- 04.- Infraestructura y servicios:
- 05.- Uso de suelo del predio:
- 06.- Descripción de las edificaciones:

Las variables expresan los hechos existentes, a través de una selección de indicadores, que permiten establecer objetivamente la existencia del hecho generador, mediante la recolección de los datos del predio, que serán levantados en la ficha catastral o formulario de declaración.

Art. 8.- CATASTROS Y REGISTRO DE LA PROPIEDAD. - De conformidad con el Art. 265 la Constitución, concordante con el Art. 142 del Código Orgánico de Organización Territorial, Autonomía y Descentralización (COOTAD), el Registro de la Propiedad será administrado conjuntamente entre las Municipalidades y la Función Ejecutiva, que, para el efecto, será la Dirección Nacional de Registro de Datos Públicos.

Las Municipalidades administran el Catastro de bienes inmuebles en el área urbana - sólo de propiedad inmueble-, y en el área rural, en cuanto a la propiedad y la posesión. La relación entre el Registro de la Propiedad y las Municipalidades se da en la institución de constituir dominio o propiedad, cuando se realiza la inscripción en el Registro de la Propiedad.

CAPÍTULO II **DEL PROCEDIMIENTO, SUJETOS Y RECLAMOS**

Art. 9.- VALOR DE LA PROPIEDAD. - Para establecer el valor de la propiedad se considerará, en forma obligatoria, los siguientes elementos:

- a) **El valor del suelo**, que es el precio unitario de suelo, urbano o rural, determinado por un proceso de comparación con precios de venta de parcelas o solares de condiciones similares u homogéneas del mismo sector, multiplicado por la superficie de la parcela o solar;
- b) **El valor de las edificaciones**, que es el precio de las construcciones que se hayan desarrollado con carácter permanente sobre un solar, calculado sobre el método de reposición; y,

- c) **El valor de reposición**, que se determina aplicando un proceso que permite la simulación de construcción de la obra que va a ser evaluada, a costos actualizados de construcción, depreciada de forma proporcional al tiempo de vida útil.

Art. 10.- NOTIFICACIÓN. - La Dirección Financiera notificará a las y los propietarios, de conformidad a los Arts. 85, 108 y los correspondientes al Capítulo V del Código Tributario, con lo que se da inicio al debido proceso, bajo los siguientes motivos:

- a) Para dar a conocer la realización del inicio del proceso de avalúo, con el levantamiento de información predial; y,
- b) Una vez concluido el proceso, para dar a conocer al propietario el valor del avalúo realizado.

Art. 11.- SUJETO ACTIVO. - El sujeto activo de los impuestos señalados en los artículos precedentes, es el Gobierno Autónomo Descentralizado Municipal del Cantón Bolívar.

Art. 12.- SUJETOS PASIVOS.- Son sujetos pasivos, las y los contribuyentes o responsables de los impuestos que gravan la propiedad urbana y rural, las personas naturales o jurídicas, las sociedades de hecho, las sociedades de bienes, las herencias yacentes, y demás entidades aun cuando careciesen de personalidad jurídica, como señalan los Arts. 23, 24, 25, 26 y 27 del Código Tributario, y que sean propietarios/as o usufructuarios/as de bienes raíces ubicados en las zonas urbanas y rurales del Cantón.

Art. 13.- RECLAMOS Y RECURSOS. - Las y los contribuyentes responsables o terceros que acrediten interés legítimo, tienen derecho a presentar reclamos de conformidad con el Art. 392 del COOTAD, y podrán interponer recursos administrativos, de conformidad con el Capítulo V, Título II, del Código Tributario, particularmente atendiendo el contenido de los Arts. 115 al 123 de dicha norma.

CAPÍTULO III DEL PROCESO TRIBUTARIO

Art. 14.- DEDUCCIONES, REBAJAS Y EXENCIONES.- Determinada la base imponible, se considerarán las rebajas, deducciones y exoneraciones previstas en los Arts. 503, 510, 520 y 521 del COOTAD, así como las demás rebajas, deducciones y exenciones establecidas en otras leyes, para las propiedades urbanas y rurales, que se harán efectivas mediante la presentación de la solicitud correspondiente por parte del contribuyente, ante el Director Financiero Municipal, quien resolverá su aplicación, de conformidad a la presente norma.

Por la consistencia tributaria, consistencia presupuestaria y consistencia de la emisión plurianual es importante considerar el valor de la Remuneración Básica Unificada del trabajador (RBU). Para ello, ha de revisarse el dato oficial que se encuentre vigente en el momento de legalizar la emisión del primer año del bienio; se ingresará ese dato al sistema, y si a la fecha de emisión del segundo año no se tiene dato oficial actualizado, se mantendrá el dato de RBU del año anterior.

Las solicitudes de rebajas y deducciones se podrán presentar hasta el 31 de diciembre del año inmediato anterior, y estarán acompañadas de todos los documentos justificativos, salvo en el caso de deducciones tributarias de predios que soporten deudas hipotecarias, que deberán presentar hasta el 30 de noviembre.

Art. 15.- ADICIONAL EN FAVOR DEL CUERPO DE BOMBEROS DEL CANTÓN.

- Para la determinación del impuesto adicional que financia el servicio contra incendios en beneficio del Cuerpo de Bomberos del Cantón, se determina su tributo a partir del hecho generador establecido en Art. 33 de la Ley de Defensa Contra Incendios (Ley 2004-44 Reg. Of. No. 429, 27 septiembre de 2004), que prevé la unificación de la *contribución predial a favor de todos los Cuerpos de Bomberos de la República, en el cero punto quince por mil, tanto en las parroquias urbanas como en las parroquias rurales, a las cuales se les hace extensivo.*

En tal virtud, ha de considerarse que la contribución se aplicará en el año fiscal correspondiente, en un cero punto quince por mil (0,15x1000) del valor de la propiedad.

Art. 16.- EMISIÓN DE TÍTULOS DE CRÉDITO.- Sobre la base de los catastros urbanos y rurales, la entidad financiera municipal ordenará a la oficina de Rentas o a quien tenga esa responsabilidad, la emisión de los correspondientes títulos de créditos hasta el 31 de diciembre del año inmediato anterior al que corresponden, los mismos que, refrendados por la máxima autoridad del área financiera o Director/a Financiero/a, registrados y debidamente contabilizados, pasarán a la Tesorería Municipal para su cobro, sin necesidad de que se notifique al contribuyente de esta obligación.

Los títulos de crédito contendrán los requisitos dispuestos en el Art. 150 del Código Tributario. La falta de alguno de los requisitos establecidos en este artículo - excepto el señalado en el numeral 6 de la indicada norma-, causará la nulidad del título de crédito.

Art. 17.- LIQUIDACIÓN DE LOS CRÉDITOS. - Al efectuarse la liquidación de los títulos de crédito tributarios, se establecerá, con absoluta claridad, el monto de los intereses, recargos o descuentos a que hubiere lugar, y el valor efectivamente cobrado, lo que se reflejará en el correspondiente parte diario de recaudación.

Art. 18.- IMPUTACIÓN DE PAGOS PARCIALES. - Los pagos parciales se imputarán en el siguiente orden:

- I. A Intereses;
- II. Al Tributo; y,
- III. A Multas y Costas.

Si un contribuyente o responsable debiere varios títulos de crédito, el pago se imputará primero al título de crédito más antiguo que no haya prescrito.

Art. 19.- SANCIONES TRIBUTARIAS. - La y los contribuyentes responsables de los impuestos a los predios urbanos y rurales que cometieran infracciones, contravenciones o faltas reglamentarias, en lo referente a las normas que rigen la determinación, administración y control del impuesto a los predios urbanos y rurales, estarán sujetos a las sanciones previstas en el Libro IV del Código Tributario.

Art. 20.- CERTIFICACIÓN DE AVALÚOS. - La entidad de Avalúos y Catastros conferirá la certificación sobre el valor de la propiedad urbana y propiedad rural vigentes en el presente bienio, que le fueren solicitados por los contribuyentes o responsables del impuesto a los predios urbanos y rurales, previa solicitud escrita y la presentación del certificado de no adeudar a la Municipalidad por concepto alguno.

Art. 21.- INTERESES POR MORA TRIBUTARIA. - A partir de su vencimiento, el impuesto principal y sus adicionales, ya sean de beneficio municipal o de otras entidades u organismos públicos, devengarán el interés anual desde el primero de enero del año al que corresponden los impuestos hasta la fecha del pago, según la tasa de interés establecida, de conformidad con las disposiciones del Banco Central, en concordancia con el Art. 21 del Código Tributario. El interés se calculará por cada mes, sin lugar a liquidaciones diarias.

CAPITULO IV IMPUESTO A LA PROPIEDAD URBANA

Art. 22.- OBJETO DEL IMPUESTO. - El objeto del impuesto a la propiedad Urbana es aquel que se impone sobre todos los predios ubicados dentro de los límites de las zonas urbanas de la cabecera cantonal y de las demás zonas urbanas del Cantón, determinadas de conformidad con la ley nacional y la legislación local.

Art. 23.- SUJETOS PASIVOS. - Son sujetos pasivos de este impuesto las y los propietarios de predios ubicados dentro de los límites de las zonas urbanas, quienes pagarán un impuesto anual, cuyo sujeto activo es el Gobierno Autónomo Descentralizado Municipal, en la forma establecida por la ley.



Art. 24.- HECHO GENERADOR. - El Catastro Inmobiliario registrará los elementos cualitativos y cuantitativos que establecen la existencia del Hecho Generador, los cuales estructuran el contenido de la información predial, en el formulario de declaración o ficha predial, con los siguientes indicadores generales:

- 01.-) Identificación predial
- 02.-) Tenencia
- 03.-) Descripción del terreno
- 04.-) Infraestructura y servicios
- 05.-) Uso y calidad del suelo
- 06.-) Descripción de las edificaciones

Art. 25.- IMPUESTOS QUE GRAVAN A LOS PREDIOS URBANOS. - Los predios urbanos están gravados por los siguientes impuestos, establecidos en los Arts. 501 al 513 del COOTAD y la Ley de Defensa contra Incendios:

1. El impuesto a los predios urbanos;
2. Impuesto a los inmuebles no edificados;
3. Impuestos adicionales en zonas de promoción inmediata;
4. Impuesto adicional al cuerpo de bomberos.

Art. 26.- VALOR DE LA PROPIEDAD URBANA. -

- 1) **Valor del predio.** - Los predios urbanos serán valorados mediante la aplicación de los elementos previstos en el Art. 502 del COOTAD:

- a. Valor del suelo;
- b. Valor de las edificaciones; y,
- c. Valor de reposición.

Reescribiendo su Historia..!

Con este propósito, el Concejo Cantonal aprobará el plano del valor de la tierra, los factores de aumento o reducción del valor del terreno por los aspectos geométricos, topográficos, accesibilidad a determinados servicios tales como: agua potable, alcantarillado y otros servicios, así como los factores para la valoración de las edificaciones.

El plano de valor del suelo es el resultado de la conjugación de variables e indicadores de la realidad urbana. Esa información permite, además, analizar la cobertura y déficit de la presencia física de las infraestructuras y servicios urbanos. Las variables e indicadores son:

- a. Universo de estudio, territorio urbano;
- b. Infraestructura básica;
- c. Infraestructura complementaria; y,

d. Servicios municipales.

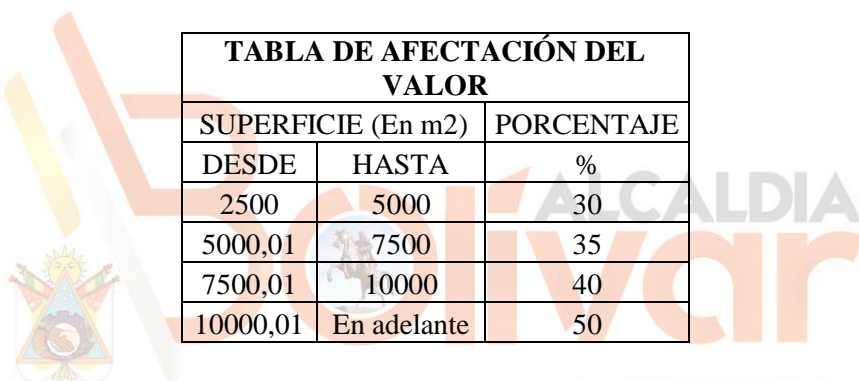
Además, presenta el análisis de:

- Características del uso y ocupación del suelo;
- Morfología; y,
- Equipamiento urbano en la funcionalidad urbana del cantón.

Con ellos, se define los sectores homogéneos de cada una de las áreas urbanas, información que, cuantificada, define la cobertura y déficit de las infraestructuras y servicios instalados en cada una de las áreas urbanas del cantón.

Los predios urbanos de uso y ocupación del suelo agrícola podrán ser afectados proporcionalmente hasta en un 50% del valor del terreno por metro cuadrado, de acuerdo a la siguiente tabla:

TABLA DE AFECTACIÓN DEL VALOR		
SUPERFICIE (En m ²)		PORCENTAJE
DESDE	HASTA	%
2500	5000	30
5000,01	7500	35
7500,01	10000	40
10000,01	En adelante	50



CATASTRO PREDIAL URBANO DEL CANTÓN
CUADRO DE COBERTURA Y DEFICIT DE INFRAESTRUCTURA Y SERVICIOS
 Año: 2018

CUADRO DE COBERTURA Y DEFICIT DE INFRAESTRUCTURA Y SERVICIOS - PARROQUIA BOLIVAR											
SECTOR	ALCANTARI-	AGUA	ENERGIA	ALUMBRADO	RED VIAL	RED	ACERAS Y	RECOLECC	ASEO DE	PROMEDIO	
HOMOGÉNEO	LLADO	POTABLE	ELECTRICA	PUBLICO		TELEFONICA	BORDILLOS	BASURA	CALLES	SECTOR	
01	COBERTURA	100,00%	99,02%	100,00%	100,00%	85,45%	100,00%	93,15%	97,23%	90,31%	96,13%
	DEFICIT	0,00%	0,98%	0,00%	0,00%	14,55%	0,00%	6,85%	2,77%	9,69%	3,87%
02	COBERTURA	97,77%	98,89%	95,65%	96,70%	34,96%	95,57%	34,09%	55,83%	5,22%	68,30%
	DEFICIT	2,23%	1,11%	4,35%	3,30%	65,04%	4,43%	65,91%	44,17%	94,78%	31,70%
03	COBERTURA	63,85%	69,71%	56,52%	41,33%	42,59%	45,52%	16,76%	33,71%	3,43%	41,49%
	DEFICIT	36,15%	30,29%	43,48%	58,67%	57,41%	54,48%	83,24%	66,29%	96,57%	58,51%
04	COBERTURA	30,68%	29,98%	43,00%	33,88%	26,31%	27,06%	1,41%	11,29%	1,41%	22,78%
	DEFICIT	69,32%	70,02%	57,00%	66,12%	73,69%	72,94%	98,59%	88,71%	98,59%	77,22%
PROMEDIO COBERTUR		73,08%	74,40%	73,79%	67,98%	47,32%	67,04%	36,35%	49,52%	25,09%	57,17%
PROMEDIO DEFICIT		26,92%	25,60%	26,21%	32,02%	52,68%	32,96%	63,65%	50,48%	74,91%	42,83%

CUADRO DE COBERTURA DE SERVICIOS - GARCIA MORENO									
SECTOR	AGUA	ALCANTARILLADO	ENERGIA	ALUMBRADO	RED VIAL	TELEFONOS	ACERAS	REC. BASURA Y	PROMEDIO
	POTABLE		ELECTRICA	PÚBLICO			Y BORDILLOS	ASEO CALLES	
01 COBERTURA	100,00%	100,00%	100,00%	100,00%	78,31%	100,00%	38,44%	63,11%	77,09%
DEFICIT	0,00%	0,00%	0,00%	0,00%	21,69%	0,00%	61,56%	36,89%	22,91%
02 COBERTURA	78,74%	78,71%	71,79%	67,71%	36,11%	74,79%	7,79%	44,14%	51,96%
DEFICIT	21,26%	21,29%	28,21%	32,29%	63,89%	25,21%	92,21%	55,86%	48,04%
PROMEDIO	89,37%	89,36%	85,89%	83,86%	57,21%	87,39%	23,12%	53,63%	64,52%
PROMEDIO	10,63%	10,64%	14,11%	16,14%	42,79%	12,61%	76,88%	46,37%	35,48%

CUADRO DE COBERTURA DE SERVICIOS - LOS ANDES									
SECTOR	AGUA	ALCANTARILLADO	ENERGIA	ALUMBRADO	RED VIAL	RED	ACERAS Y	RECOLECCIÓN	PROMEDIO
	POTABLE		ELECTRICA	PÚBLICO		TELEFÓNICA	BORDILLOS	DE BASURA	
1 COBERTURA	90,19%	96,66%	88,04%	84,70%	47,41%	84,52%	21,22%	37,91%	68,83%
DEFICIT	9,81%	3,34%	11,96%	15,30%	52,59%	15,48%	78,78%	62,09%	31,17%
2 COBERTURA	34,90%	52,00%	40,63%	33,50%	32,05%	34,50%	6,13%	15,50%	31,15%
DEFICIT	65,10%	48,00%	59,38%	66,50%	67,95%	65,50%	93,88%	84,50%	68,85%
PROMEDIO	62,55%	74,33%	64,33%	59,10%	39,73%	59,51%	13,67%	26,71%	49,99%
PROMEDIO	37,45%	25,67%	35,67%	40,90%	60,27%	40,49%	86,33%	73,29%	50,01%

CUADRO DE COBERTURA DE SERVICIOS - MONTE OLIVO									
SECTOR	AGUA	ALCANTARILLADO	ENERGIA	ALUMBRADO	RED VIAL	TELEFONOS	ACERAS	REC. BASURA Y	PROMEDIO
	POTABLE		ELECTRICA	PÚBLICO			Y BORDILLOS	ASEO CALLES	
01 COBERTURA	92,69%	92,69%	89,29%	85,71%	55,09%	44,14%	32,57%	45,71%	61,52%
DEFICIT	7,31%	7,31%	10,71%	14,29%	44,91%	55,86%	67,43%	54,29%	38,48%
02 COBERTURA	52,95%	51,35%	53,94%	56,00%	27,95%	18,25%	10,63%	10,50%	33,88%
DEFICIT	47,05%	48,65%	46,06%	44,00%	72,05%	81,75%	89,38%	89,50%	66,12%
PROMEDIO	72,82%	72,02%	71,61%	70,86%	41,52%	31,20%	21,60%	28,11%	47,70%
PROMEDIO	27,18%	27,98%	28,39%	29,14%	58,48%	68,80%	78,40%	71,89%	52,30%

CUADRO DE COBERTURA DE SERVICIOS - SAN RAFAEL									
SECTOR	RED	RED AGUA	ENERGIA	ALUMBRADO	RED	TELEFONOS	ACERAS	RECOLECCION	PROMEDIO
	ALCANTARI	POTABLE	ELECTRICA	PUBLICO	VIAL		Y BORDILLOS	DE BASURA	
01 COBERTURA	90,40%	90,40%	90,63%	91,00%	70,10%	65,50%	39,00%	81,50%	77,32%
DEFICIT	9,60%	9,60%	9,38%	9,00%	29,90%	34,50%	61,00%	18,50%	22,68%
02 COBERTURA	32,56%	32,56%	32,50%	31,20%	27,84%	29,20%	13,40%	29,20%	28,56%
DEFICIT	67,44%	67,44%	67,50%	68,80%	72,16%	70,80%	86,60%	70,80%	71,44%
PROMEDIO	61,48%	61,48%	61,56%	61,10%	48,97%	47,35%	26,20%	55,35%	52,94%
PROMEDIO	38,52%	38,52%	38,44%	38,90%	51,03%	52,65%	73,80%	44,65%	47,06%

CUADRO DE COBERTURA DE SERVICIOS - SAN VICENTE DE PUSIR									
SECTOR	AGUA POTABLE	LCANTARRILLADO	ENERGIA ELECTRICA	ALUMBRADO PUBLICO	RED VIAL	TELEFONOS	ACERAS Y BORDILLOS	RECOLECCION DE BASURA	PROMEDIO
01 COBERTURA	100,00%	100,00%	100,00%	100,00%	75,73%	62,00%	83,00%	87,33%	77,59%
DEFICIT	0,00%	0,00%	0,00%	0,00%	24,27%	38,00%	17,00%	12,67%	22,41%
02 COBERTURA	98,89%	98,89%	93,48%	92,70%	38,30%	40,61%	12,70%	68,35%	59,44%
DEFICIT	1,11%	1,11%	6,52%	7,30%	61,70%	59,39%	87,30%	31,65%	40,56%
03 COBERTURA	75,30%	77,40%	51,06%	61,00%	25,50%	15,25%	1,50%	24,25%	38,38%
DEFICIT	24,70%	22,60%	48,94%	39,00%	74,50%	84,75%	98,50%	75,75%	61,62%
PROMEDIO	91,40%	92,10%	81,51%	84,57%	46,51%	39,29%	32,40%	59,98%	58,47%
PROMEDIO	8,60%	7,90%	18,49%	15,43%	53,49%	60,71%	67,60%	40,02%	41,53%


Establecidos los sectores homogéneos de cada una de las áreas urbanas, sobre los cuales se realiza la investigación de precios de venta real de las parcelas o solares, información que, mediante un proceso de comparación de precios en condiciones similares u homogéneas del mismo sector, serán la base para la elaboración del plano del valor de la tierra, sobre el cual se determine el valor base por ejes, o por sectores homogéneos, expresado en el siguiente cuadro:

VALOR DE TERRENOS URBANOS BIENIO 2022 – 2023



Bolívar

SECTOR				VALOR
SECTOR 1	1		LIMITE SUPERIOR	9,03 20,84
			LIMITE INFERIOR	7,03 15,36
SECTOR 2	2		LIMITE SUPERIOR	6,84 14,94
			LIMITE INFERIOR	5,61 12,26
SECTOR 3	3		LIMITE SUPERIOR	5,53 8,25
			LIMITE INFERIOR	3,72 4,48
SECTOR 4	4		LIMITE SUPERIOR	3,60 4,34
			LIMITE INFERIOR	1,04 1,25



García Moreno

SECTOR				VALOR
SECTOR 1	1		LIMITE SUPERIOR	8,97 5,00
			LIMITE INFERIOR	7,30 4,07
SECTOR 2	2		LIMITE SUPERIOR	6,88 3,00
			LIMITE INFERIOR	3,73 1,63



Los Andes

					VALOR	
SECTOR	1		LIMITE SUPERIOR	9,10	11,70	
			LIMITE INFERIOR	6,70	8,61	
SECTOR	2		LIMITE SUPERIOR	6,45	8,29	
			LIMITE INFERIOR	1,41	1,81	

Monte Olivo

					VALOR	
SECTOR	1		LIMITE SUPERIOR	8,03	8,00	
			LIMITE INFERIOR	5,01	4,99	
SECTOR	2		LIMITE SUPERIOR	4,90	3,98	
			LIMITE INFERIOR	1,33	1,08	

San Rafael

					VALOR	
SECTOR	1		LIMITE SUPERIOR	8,85	7,73	
			LIMITE INFERIOR	5,55	5,02	
SECTOR	2		LIMITE SUPERIOR	5,19	4,00	
			LIMITE INFERIOR	1,70	1,31	

San Vicente de Pusir

					VALOR	
SECTOR	1		LIMITE SUPERIOR	9,22	17,00	
			LIMITE INFERIOR	6,53	12,04	
SECTOR	2		LIMITE SUPERIOR	6,45	10,97	
			LIMITE INFERIOR	5,05	8,61	
SECTOR	2		LIMITE SUPERIOR	4,84	8,00	
			LIMITE INFERIOR	2,75	4,55	

Del valor base que consta en el plano del valor de la tierra por manzana, se establecerán los valores individuales de los terrenos, de acuerdo a la Normativa Municipal de valoración individual de la propiedad urbana. El valor individual por m², será afectado por los siguientes factores de aumento o reducción:

- Topográficos:** a nivel, bajo nivel, sobre nivel, accidentado y escarpado;
- Geométricos:** localización, forma, superficie, relación dimensiones frente y fondo;
- Accesibilidad a servicios:** vías, energía eléctrica, agua, alcantarillado,



aceras, bordillos, red telefónica, recolección de basura y aseo de calles.

Habrán de considerarse estos valores, conforme el siguiente cuadro:

CUADROS DE COEFICIENTES DE MODIFICACION POR INDICADORES

1.- GEOMÉTRICOS	COEFICIENTE
1.1.- RELACION FRENTE/FONDO	1.0 a .94
1.2.- FORMA	1.0 a .94
1.3.- SUPERFICIE	1.0 a .94
1.4.- LOCALIZACION EN LA MANZANA	1.0 a .95
2.- TOPOGRÁFICOS	
2.1.- CARACTERISTICAS DEL SUELO	1.0 a .95
2.2.- TOPOGRAFIA	1.0 a .95
3.- ACCESIBILIDAD A SERVICIOS	
3.1.- INFRAESTRUCTURA BASICA AGUA POTABLE ALCANTARILLADO ENERGIA ELECTRICA	1.0 a .88
3.2.- VÍAS ADOQUIN HORMIGON ASFALTO PIEDRA LASTRE TIERRA	1.0 a .88
3.3.- INFRESTRUCTURA COMPLEMENTARIA Y SERVICIOS ACERAS BORDILLOS TELÉFONO RECOLECCIÓN DE BASURA ASEO DE CALLES	1.0 a .93

Las particularidades físicas de cada terreno, de acuerdo a su implantación en la ciudad, declaradas en la ficha predial, dan la posibilidad de múltiples enlaces entre variables e indicadores, los que representan al estado actual del predio, condiciones que permiten realizar su valoración individual.

Para la valoración individual del terreno (VI) se considera la siguiente fórmula:

$$VI = Vsh \times Fa \times S$$

Donde cada valor resulta:

<p>VI = VALOR INDIVIDUAL DEL TERRENO Vsh = VALOR M2 DE SECTOR HOMOGENEO O VALOR INDIVIDUAL Fa = FACTOR DE AFECTACION S = SUPERFICIE DEL TERRENO</p>
--



Desglosándose como:

- (Vsh) el valor M2 de sector homogéneo localizado en el plano del valor de la tierra y/o establecimiento del valor individual;
- (Fa) obtención del factor de afectación; y,
- (S) Superficie del terreno

2) Valor de edificaciones

Se establece el valor de reposición de las edificaciones que se hayan desarrollado con el carácter de permanente.

El proceso se da a través de la aplicación de la simulación de presupuesto de obra, que va a ser evaluada a costos actualizados con precios de la localidad, en los que constaran los siguientes indicadores:

- a. De carácter general: tipo de estructura, edad de la construcción, estado de conservación, reparaciones y número de pisos;
- b. En su estructura: columnas, vigas y cadenas, entrepisos, paredes, escaleras y cubierta;
- c. En acabados: revestimiento de pisos, interiores, exteriores, escaleras, tumbados, cubiertas, puertas, ventanas, cubre ventanas y closet;
- d. En instalaciones: sanitarias, baños y eléctricas; y,
- e. Otras inversiones (sólo como información): estos datos no inciden en el valor m² de la edificación, y son: *sauna/turco/hidromasaje, ascensor, escalera eléctrica, aire acondicionado, sistema y redes de seguridad, piscinas, cerramientos, vías y caminos e instalaciones deportivas.*

GAD MUNICIPAL DE BOLÍVAR							
FACTORES DE REPOSICIÓN PARA OBTENER EL VALOR M2 DE EDIFICACIONES							
Constante de Reposición	Valor						
Número de Pisos							
0-1	22,6317						
2	21,8773						
Rubro Edificación	Factor	Rubro Edificación	Factor	Rubro Edificación	Factor	Rubro Edificación	Factor
CARACTERÍSTICAS GENERALES		ACABADOS		ACABADOS		INSTALACIONES	
Estructura	0.0000	Revestimiento de P	0.0000	Tumbados	0.0000	Sanitarios	0.0000
Aporticado	0.0000	No tiene	0.0000	No tiene	0.0000	No tiene	0.0000
Soportante	0.0000	Madera Común	0.2150	Madera Común	0.4420	Pozo Ciego	0.9990
Mixto	0.0000	Caña	0.0755	Caña	0.1610	Canalización Aguas Servidas	0.9990
Edad de la Construcción	0.0000	Madera Fina	1.4230	Madera Fina	2.5010	Canalización Aguas Lluvias	0.9990
1-5	0.0000	Arena-Cemento	0.2100	Bahareque	0.0000	Canalización Combinado	0.9990
6-10	0.0000	Tierra	0.0000	Enlucidos Arena Cement	0.2850	Baños	0.0000
11-20	0.0000	Mármol	3.5210	Enlucidos Tierra	0.1815	No tiene	0.0000
21-40	0.0000	Marmeton	2.1920	Grafiado	0.4250	Letrina	0.0310
41-60	0.0000	Marmolina	1.1210	Champiado	0.4040	Baño Común	0.0530
61-80	0.0000	Baldosa Cemento	0.5000	Fibro Cemento	0.6630	Medio Baño	0.0970
80 a más	0.0000	Baldosa Cerámica	0.7380	Fibra Sintética	2.2120	Un Baño	0.1330
Estado de Conservación	0.0000	Parquet	1.4230	Estuco	0.4040	Dos Baños	0.2660
Estable	0.0000	Vinyl	0.3650	Gypsum	5.4801	Tres Baños	0.3990
A Reparar	0.0000	Tablón-Duela	0.3980	Cubierta	0.0000	Cuatro Baños	0.5320
Total deterioro	0.0000	Tablon / Gress	1.4230	Enlucidos Arena Cement	0.3100	+ de 4 Baños	0.6660
Reparacion	0.0000	Tabla	0.2650	Baldosa Cemento	0.2050	Eléctricas	0.0000
		Azulejo	0.6490	Baldosa Ceramica	0.7380	No tiene	0.0000
ESTRUCTURA	0.0000	Cemento Alisado	0.5049	Azulejo	0.6490	Alambre Exterior	0.5940
Columnas y Pilastras	0.0000	Porcelanato	5.4801	Fibro Cemento	0.6370	Tubería Exterior	0.6250
No Tiene	0.0000	Piso Flotante	5.4801	Teja Común	0.7910	Empotradas	0.6460
Hormigón Armado	2.6100	Revestimiento Interi	0.0000	Teja Vidriada	1.2400	OTRAS INVERSIONES	0.0000
Hormigón Ciclópeo	4.0494	No tiene	0.0000	Zinc	0.4220	NO TIENE	0.0000
Hormigón Simple	4.0494	Madera Común	0.6590	Poliétileno	0.0000	Sauna / Turco / Hidromasa	0.0000
Pilotos	1.4130	Caña	0.3795	Domos / Traslúcido	0.0000	Número metros	0.0000
Hierro	1.4120	Madera Fina	3.7260	Ruberoy	0.0000	+6 Personas	0.0000
Madera	0.7020	Enlucidos Arena Cern	0.4240	Paja-Hojas	0.1170	6 Personas	0.0000
Caña	0.4970	Enlucidos Tierra	0.2400	Cady	0.1170	10 Personas	0.0000
Madera Fina	0.5300	Marmol	2.9950	Tejuelo	0.4090	Ascensor	0.0000
Bloque	0.4680	Marmeton	2.1150	Vidrio	0.4300	2 Personas	0.0000
Ladrillo	0.4680	Marmolina	1.2350	Policarbonato	0.4300	4 Personas	0.0000
Piedra	0.4680	Baldosa Cemento	0.6675	Galvalumen	0.4558	6 Personas	0.0000
Adobe	0.4680	Baldosa Cerámica	1.2240	Policarbonato		10 Personas	0.0000
Tapial	0.4680	Azulejo	0.6490	Puertas	0.0000	Escalera Eléctrica	0.0000
Vigas y Cadenas	0.0000	Grafiado	1.1360	No tiene	0.0000	Tiene	0.0000
No tiene	0.0000	Chafiado	0.6340	Madera Común	0.6420	50 Peldaños	0.0000
Hormigón Armado	0.9350	Enlucido Homamental	0.0000	Caña	0.0150	Aire Acondicionado	0.0000
Hierro	0.5700	Grafiado Chafiado	5.4801	Madera Fina	1.2700	1-5 Salidas	0.0000
Madera	0.3690	Piedra o Ladrillo Omar	5.4801	Aluminio	1.6620	6-10 Salidas	0.0000
Caña	0.1170	Estucado	5.4801	Enrollable	0.8630	10 o más Salidas	0.0000
Madera Fina	0.6170	Revestimiento Exteri	0.0000	Hierro-Madera	1.2010	Sist. De Red / Seguridad	0.0000
Entre Pisos	0.0000	No tiene	0.0000	Madera Malla	0.0300	Max. Seq.	0.0000
No Tiene	0.0000	Madera común	0.8413	Toi Hierro	1.1690	Min. Seq.	0.0000
Losa Horm. Armado	0.9500	Madera fina	0.6146	Hierro	5.4801	Piscinas	0.0000
Hierro	0.6330	Enlucidos Arena Cern	0.1970	Ventanas	0.0000	Temperada	0.0000
Madera	0.3870	Enlucidos Tierra	0.0870	No tiene	0.0000	Fría	0.0000
Caña	0.1370	Marmol	0.9991	Hierro	0.3050	No Tiene	0.5000
Madera Fina	0.4220	Marmeton	0.7020	Madera Común	0.1690	Cerámientos Histo	0.0000
Madera y Ladrillo	0.3700	Marmolina	0.4091	Madera Fina	0.3530	Bloque	0.0000
Bóveda de Ladrillo	1.1970	Baldosa Cemento	0.2227	Aluminio	0.4740	Adobe/Tapial	0.0000
Bóveda de Piedra	1.1970	Baldosa Cerámica	0.4060	Enrollable	0.2370	Malla	0.0000
Paredes	0.0000	Grafiado	0.3790	Hierro-Madera	1.0000	Piedra	0.0000
No tiene	0.0000	Champiado	0.2086	Madera Malla	0.0630	Ladrillo	0.0000
Muro Horm. Armado	0.9314	Aluminio	3.5349	Cubre Ventanas	0.0000	Alambre de Púas	45.0000
Madera Común	0.6730	Cemento Alisado	0.0000	No tiene	0.0000	Vías y Caminos	0.0000
Caña	0.3600	Fachaleta	5.4801	Hierro	0.1850	Piedra	0.0000
Madera Fina	1.6650	Grafiado Chafiado	5.4801	Madera Común	0.0870	Asfalto	0.0000
Bloque	0.8140	Piedra	1.0972	Caña	0.0000	Adoquín	0.0000
Ladrillo	0.7300	Estucado	5.4801	Madera Fina	0.4090	Ladrillo	0.0000
Piedra	0.6930	Alocubond	2.7221	Aluminio	0.1920	Cemento	0.0000
Adobe/Tapia	0.6050	Espacato	2.7221	Enrollable	0.6290	Instalación Deportiva	0.0000
Tapial	0.5130	Piel de Vidrio	2.7221	Madera Malla	0.0210	Asfalto	0.0000
Bahareque	0.4130	Revestimiento Escal	0.0000	Closets	0.0000	Adoquín	0.0000
Fibro-Cemento	0.7011	No tiene	0.0000	No tiene	0.0000	Ladrillo	0.0000
Gypsum	0.7011	Madera Común	0.0300	Madera Común	0.3010	Cemento	0.0000
Escalera	0.0000	Caña	0.0150	Madera Fina	0.8820	Césped	0.0000
No Tiene	0.0000	Madera Fina	0.1490	Aluminio	0.1920	Piedra	6.0000
Hormigón Armado	0.1010	Enlucidos Arena Cern	0.0170	Toi Hierro	0.1920	Césped Sintético	0.5000
Hormigón Ciclópeo	0.0851	Enlucidos Tierra	0.0045			Césped Natural	0.5000
Hormigón Simple	0.0940	Marmol	0.1030			CABLE TV	0.0000
Hierro	0.0880	Marmeton	0.0601			Tiene	0.5000
Madera	0.0690	Marmolina	0.0402			BARBACOA	0.0000
Caña	0.0251	Baldosa Cemento Vini	0.0310			Tiene	0.5000
Madera Fina	0.0890	Baldosa Cerámica	0.0623			Instalaciones ESPECIALES	0.0000
Ladrillo	0.0440	Grafiado	0.0000			Tiene	0.5000
Piedra	0.0600	Champiado	0.0000			Instalaciones Deportivas	0.0000
Cubierta	0.0000	Enlucido homamental	0.0250			Cemento	0.5000
Losa Horm. Armado	1.8600	Piedra o Ladrillo ornar	5.4801				
Hierro	1.3090	Granito	5.4801				
Estereestructura	7.9540	Porcelanato	5.4801				
Madera Común	0.5500						
Caña	0.2150						
Madera Fina	1.6540						
Vigas Metálicas	5.4801						

El análisis para la determinación del valor real de las edificaciones, se lo realizará mediante la aplicación de un programa de precios unitarios con los rubros identificados en la localidad. El precio del rubro que se adopta para el cálculo de metro cuadrado de construcción se refiere al costo directo.

En cada rango se efectuará el cálculo de la siguiente manera:

1. Precio unitario, multiplicado por el volumen de obra, que da como resultado el costo por rubro;
2. Sumatoria de los costos de los rubros;
3. Se determina el valor total de la construcción. La incidencia porcentual de cada rubro en el valor total de la edificación, se efectúa mediante la división del costo del rubro para la sumatoria de costos de rubros o costo total de la edificación multiplicado por cien (100); y,
4. Se configura la tabla de factores de reposición de los rubros de cada sistema constructivo en relación del formulario de declaración ficha predial, información que será identificada y relacionada con el valor de la tabla de reposición, que sumados los factores de reposición de cada bloque de edificación su resultado será la relación de valor metro cuadrado, multiplicado por la constante de reposición de un piso o más de un piso, y se obtendrá el valor metro cuadrado actualizado. El resultado final se relaciona de acuerdo a la superficie de cada bloque.

Para la depreciación se aplicará el método lineal, con intervalos de dos (2) años, con una variación de hasta el veinte por ciento (20%) del valor y año original, en relación a la vida útil de los materiales de construcción de la estructura del edificio.

Se afectará, además, con los factores de estado de conservación del edificio en relación al mantenimiento de éste, en las condiciones de estable, a reparar y obsoleto.

Factores de Depreciación de Edificación Urbano – Rural

Años	Hormigón	Hierro	Madera fina	Madera Común	bloque Ladrillo	Bahareque	adobe/Tapial
0-2	1	1	1	1	1	1	1
3-4	0,97	0,97	0,96	0,96	0,95	0,94	0,94
5-6	0,93	0,93	0,92	0,9	0,92	0,88	0,88
7-8	0,9	0,9	0,88	0,85	0,89	0,86	0,86
9-10	0,87	0,86	0,85	0,8	0,86	0,83	0,83
11-12	0,84	0,83	0,82	0,75	0,83	0,78	0,78
13-14	0,81	0,8	0,79	0,7	0,8	0,74	0,74

15-16	0,79	0,78	0,76	0,65	0,77	0,69	0,69
17-18	0,76	0,75	0,73	0,6	0,74	0,65	0,65
19-20	0,73	0,73	0,71	0,56	0,71	0,61	0,61
21-22	0,7	0,7	0,68	0,52	0,68	0,58	0,58
23-24	0,68	0,68	0,66	0,48	0,65	0,54	0,54
25-26	0,66	0,65	0,63	0,45	0,63	0,52	0,52
27-28	0,64	0,63	0,61	0,42	0,61	0,49	0,49
29-30	0,62	0,61	0,59	0,4	0,59	0,44	0,44
31-32	0,6	0,59	0,57	0,39	0,56	0,39	0,39
33-34	0,58	0,57	0,55	0,38	0,53	0,37	0,37
35-36	0,56	0,56	0,53	0,37	0,51	0,35	0,35
37-38	0,54	0,54	0,51	0,36	0,49	0,34	0,34
39-40	0,52	0,53	0,49	0,35	0,47	0,33	0,33
41-42	0,51	0,51	0,48	0,34	0,45	0,32	0,32
43-44	0,5	0,5	0,46	0,33	0,43	0,31	0,31
45-46	0,49	0,48	0,45	0,32	0,42	0,3	0,3
47-48	0,48	0,47	0,43	0,31	0,4	0,29	0,29
49-50	0,47	0,45	0,42	0,3	0,39	0,28	0,28
51-52	0,46	0,44	0,41	0,29	0,37	0,27	0,27
55-56	0,46	0,42	0,39	0,28	0,34	0,25	0,25
53-54	0,45	0,43	0,4	0,29	0,36	0,26	0,26
57-58	0,45	0,41	0,38	0,28	0,33	0,24	0,24
59-60	0,44	0,4	0,37	0,28	0,32	0,23	0,23
61-64	0,43	0,39	0,36	0,28	0,31	0,22	0,22
65-68	0,42	0,38	0,35	0,28	0,3	0,21	0,21
69-72	0,41	0,37	0,34	0,28	0,29	0,2	0,2
73-76	0,41	0,37	0,33	0,28	0,28	0,2	0,2
77-80	0,4	0,36	0,33	0,28	0,27	0,2	0,2
81-84	0,4	0,36	0,32	0,28	0,26	0,2	0,2
85-88	0,4	0,35	0,32	0,28	0,26	0,2	0,2
89	0,4	0,35	0,32	0,28	0,25	0,2	0,2

Para proceder al cálculo individual del valor metro cuadrado (m2) de la edificación, se aplicarán los siguientes criterios:

Valor M2 de la edificación = Sumatoria de factores de participación por rubro x constante de correlación del valor x factor de depreciación x factor de estado de conservación.

El valor de la edificación = Valor M2 de la edificación x superficies de cada bloque.

**CUADRO DE FACTORES DE REPOSICIÓN
AFECTACION COEFICIENTE CORRECTOR POR ESTADO DE CONSERVACION**

AÑOS CUMPLIDOS	ESTABLE	% A REPARAR	TOTAL, DETERIORO
0-2	1	0,84 a .30	0

Art. 27.- DETERMINACIÓN DE LA BASE IMPONIBLE. - La base imponible se determina a partir del valor de la propiedad, aplicando las rebajas, deducciones y exenciones previstas en el COOTAD, Código Tributario y otras leyes.

Art. 28.- IMPUESTO ANUAL ADICIONAL A PROPIETARIOS DE SOLARES NO EDIFICADOS O DE CONSTRUCCIONES OBSOLETAS EN ZONAS DE PROMOCIÓN INMEDIATA. - Las y los propietarios de solares no edificados y construcciones obsoletas ubicadas en zonas de promoción inmediata, descritas en el Art. 508 del COOTAD, pagarán un impuesto adicional, de acuerdo con las siguientes alícuotas:

- a) Solares No Edificados: El uno por mil (1%) adicional, que se cobrará sobre el valor de la propiedad de los solares no edificados. El impuesto se deberá aplicar transcurrido un año desde la declaración, mediante Ordenanza, de la zona de promoción inmediata; y,
- b) Propiedades Obsoletas: El dos por mil (2%) adicional, que se cobrará sobre el valor de la propiedad de las propiedades consideradas obsoletas, de acuerdo con lo establecido en el COOTAD (Art. 508), aplicándose el impuesto, transcurrido un año desde la respectiva notificación.

Art. 29.- IMPUESTO A LOS INMUEBLES NO EDIFICADOS. - Es el recargo del dos por mil (2%) anual, que se cobrará a los solares no edificados, hasta que se realice la edificación. Para su aplicación se estará a lo dispuesto en el Art. 507 del COOTAD.

Art. 30.- DETERMINACIÓN DEL IMPUESTO PREDIAL. - Para determinar la cuantía del impuesto predial urbano, se aplicará al valor imponible definido por la ley, multiplicado por la tarifa aprobada en la Ordenanza; misma que es de POR DEFINIRSE TARIFA ACTUAL ES UNO PUNTO DOCE POR MIL (1,12%).

Art. 31.- LIQUIDACIÓN ACUMULADA. - Cuando un/a propietario/a posea varios predios avaluados separadamente en la misma jurisdicción municipal, para formar el catastro y establecer el valor imponible, se sumarán los valores imponibles de los distintos

predios, incluidos los derechos que posea en Condominio, luego de efectuar la deducción por cargas hipotecarias que afecten a cada predio. Se tomará como base lo dispuesto por el Art. 505 del COOTAD.

Art. 32.- ZONAS URBANO MARGINALES. - Están exentas del pago de los impuestos a que se refiere la presente sección, las siguientes propiedades:

- a) Los predios unifamiliares urbano-marginales, con avalúos de hasta veinticinco remuneraciones básicas unificadas (25 RBU) del trabajador en general; y,
- b) Las zonas urbano-marginales que se encuentren definidas por el Gobierno Autónomo Descentralizado Municipal, mediante Ordenanza.

Art. 33.- NORMAS RELATIVAS A PREDIOS EN CONDOMINIO. - Cuando un predio pertenezca a varios condóminos, podrán éstos, de común acuerdo o uno de ellos, pedir que en el catastro se haga constar separadamente el valor que corresponda a su propiedad, según los títulos de la copropiedad, de conformidad con el Art. 506 del COOTAD, concordante con la Ley de Propiedad Horizontal, su Reglamento General y la correspondiente Ordenanza.

Art. 34.- ÉPOCA DE PAGO. - El impuesto debe pagarse en el curso del respectivo año fiscal. Los pagos podrán efectuarse desde el primero (1ro.) de enero de cada año, aun cuando no se hubiere emitido el Catastro. En este caso, se realizará el pago con base al Catastro del año anterior y se entregará al contribuyente un recibo provisional.

El vencimiento de la obligación tributaria será el 31 de diciembre de cada año.

Los pagos que se hagan desde enero hasta junio, gozarán de las rebajas al impuesto principal, de conformidad con la escala siguiente:

FECHA DE PAGO	PORCENTAJE DE DESCUENTO
Del 1 al 15 de enero	10%
Del 16 al 31 de enero	9%
Del 1 al 15 de febrero	8%
Del 16 al 28 de febrero	7%
Del 1 al 15 de marzo	6%
Del 16 al 31 de marzo	5%
Del 1 al 15 de abril	4%
Del 16 al 30 de abril	3%
Del 1 al 15 de mayo	3%
Del 16 al 31 de mayo	2%
Del 1 al 15 de junio	2%
Del 16 al 30 de junio	1%

De igual manera, los pagos que se hagan a partir del uno (1) de julio, soportarán el 10% de recargo sobre el impuesto principal, de conformidad con el Art. 512 del COOTAD.

Vencido el año fiscal, se recaudarán los impuestos, recargos e intereses correspondientes por la mora mediante el procedimiento coactivo.

CAPÍTULO V IMPUESTO A LA PROPIEDAD RURAL

Art. 35.- OBJETO DEL IMPUESTO. - El objeto del impuesto a la propiedad Rural es la generación de un tributo a todos los predios ubicados dentro de los límites del Cantón, excepto las zonas urbanas de la cabecera cantonal y de las demás zonas urbanas del Cantón, determinadas por la Ley.

Art. 36.- IMPUESTO QUE GRAVA A LA PROPIEDAD RURAL. - Los predios urbanos están gravados por los siguientes impuestos, establecidos en los Arts. 514 al 524 del COOTAD y en la Ley de Defensa contra Incendios:

1. Impuesto a los predios rurales; y,
2. Impuesto adicional al Cuerpo de Bomberos del Cantón.

Art. 37.- SUJETOS PASIVOS. - Son sujetos pasivos del impuesto a los predios Rurales, las y los propietarios o poseedores de los predios situados fuera de los límites de las zonas urbanas.

Art. 38.- HECHO GENERADOR. - El Catastro registrará los elementos cualitativos y cuantitativos que establecen la existencia del Hecho Generador, los cuales estructuran el contenido de la información predial, en el formulario de declaración o ficha predial, con los siguientes indicadores generales:

- 01.-) Identificación predial
- 02.-) Tenencia
- 03.-) Descripción del terreno
- 04.-) Infraestructura y servicios
- 05.-) Uso y calidad del suelo
- 06.-) Descripción de las edificaciones

Art. 39.- VALOR DE LA PROPIEDAD RURAL. - Los predios Rurales serán valorados mediante la aplicación de los siguientes elementos de valor, conforme establece el COOTAD:

- a) Elementos de valor del suelo;
- b) Valor de las edificaciones; y,
- c) Valor de reposición.

Con este propósito, el Concejo Cantonal aprobará lo siguiente:

- El plano del valor de la tierra,
- Los factores de aumento o reducción del valor del terreno por aspectos geométricos, topográficos, accesibilidad al riego, accesos y vías de comunicación, calidad del suelo, agua potable, alcantarillado y otros elementos semejantes, y,
- Los factores para la valoración de las edificaciones.

La información, componentes, valores y parámetros técnicos, serán particulares de cada localidad, y que se describen a continuación:

1. Valor de terrenos

1.1. Sectores homogéneos: Se establece sobre la información de carácter cualitativo de la infraestructura básica, de la infraestructura complementaria, comunicación, transporte y servicios municipales, información que, cuantificada mediante procedimientos estadísticos, permitirá definir la estructura del territorio rural y clasificar el territorio en sectores homogéneos según el grado de mayor o menor cobertura que tengan en infraestructura y servicios, numerados en orden ascendente, de acuerdo a la dotación de infraestructura, siendo el sector uno (1), el de mayor cobertura; mientras que el último sector de la unidad territorial, sería el de menor cobertura.

Además, se considera, para análisis de los Sectores Homogéneos, la calidad agrológica del suelo, la cual se tiene mediante la elaboración del Plano de Clasificación Agrológica de Suelos, definida por las ocho (8) clases de tierras del *Sistema Americano de Clasificación*, que, en orden ascendente, la primera (1ra.) clase es la de mejor calidad; mientras que la octava (8va.) clase, no reúne condiciones para la producción agrícola.

Para la obtención del Plano de Clasificación Agrológica, se analiza las siguientes condiciones:

- a) Condiciones agronómicas del suelo (Textura, apreciación textural del perfil, profundidad, drenaje, nivel de fertilidad, N –Nitrógeno-, P –Fósforo-, K –Potasio-, PH –Salinidad-, capacidad de Intercambio Catiónico, y contenido de materia orgánica);
- b) Condiciones Topográficas (Relieve y erosión); y,
- c) Condiciones Climatológicas (Índice climático y exposición solar).

Esta información es obtenida de los planos temáticos del Sistema de Información Nacional Agropecuario (SINAGAP), antes conocido como SINAFRO, además del análisis de Laboratorio de suelos, y de la información de campo.

El plano sectorizado de cobertura de infraestructura en el territorio rural, relacionado con el plano de clasificación agrológica, permite tener el plano de sectores homogéneos de cada una de las áreas rurales.

SECTORES HOMOGÉNEOS DEL ÁREA RURAL DEL CANTÓN BOLÍVAR

No.	SECTORES
1	SECTOR HOMOGÉNEO 3.1
2	SECTOR HOMOGÉNEO 3.2
3	SECTOR HOMOGÉNEO 3.3
4	SECTOR HOMOGÉNEO 4.5
5	SECTOR HOMOGÉNEO 5.4

Sobre los sectores homogéneos estructurados, se realiza la investigación de precios de venta real de las parcelas o solares, información que, mediante un proceso de comparación de precios de condiciones similares u homogéneas del mismo sector, serán la base para la elaboración del plano del valor de la tierra, sobre el cual se determina el valor base por hectárea por sector homogéneo, lo que se expresa en el siguiente cuadro:

	1	2	3	4	5	6	7	8
SH3,1	13369	11734	10101	8468	6833	5199	3566	1931
SH3,2	9550	8382	7215	6048	4880	3714	2547	1380
SH3,3	8593	7543	6494	5443	4392	3342	2291	1241
SH4,5	2278	2000	1721	1443	1165	886	608	329
SH5,4	6494	5700	4906	4113	3319	2525	1732	938

La siguiente tabla de precios se aplicará a los predios que tienen correspondencia con el destino económico: habitacional, recreacional, comercial, industrial, minero etc., particularmente a predios de menor superficie en sectores consolidados, con un valor base de USD. 43290,00 / ha.

	1	2	3	4	5	6	7	8
SH3,22	57296	50293	43290	36287	29284	22281	15278	8276

El valor base por hectárea que consta en el plano del valor de la tierra de acuerdo a la Normativa Municipal de valoración individual de la propiedad rural, será afectado por los siguientes factores:

- Factores de aumento o reducción del valor del terreno;
- Aspectos geométricos, localización, forma, superficie;
- Aspectos topográficos, plana, pendiente leve, pendiente media, pendiente fuerte;

- Accesibilidad al Riego, permanente, parcial, ocasional;
- Accesos y vías de comunicación, de primer orden, segundo orden, tercer orden, herradura, fluvial, férrea, calidad del suelo. De acuerdo a la clasificación agrológica, se definirán en su orden, desde la primera, de mejores condiciones para la producción agrícola hasta la octava, que sería la de malas condiciones agrológicas; y,
- Servicios básicos, electricidad, abastecimiento de agua, alcantarillado, teléfono, transporte.

CUADRO DE COEFICIENTES DE MODIFICACION POR INDICADORES. -

1.- GEOMÉTRICOS:

1.1. FORMA DEL PREDIO

1.00 A 0.98

REGULAR
IRREGULAR
MUY IRREGULAR

1.2. POBLACIONES CERCANAS

1.00 A 0.96

CAPITAL PROVINCIAL
CABECERA CANTONAL
CABECERA PARROQUIAL
ASENTAMIENTO URBANOS

1.3. SUPERFICIE

2.26 A 0.65

0.0001 a 0.0500
0.0501 a 0.1000
0.1001 a 0.1500
0.1501 a 0.2000
0.2001 a 0.2500
0.2501 a 0.5000
0.5001 a 1.0000
1.0001 a 5.0000
5.0001 a 10.0000
10.0001 a 20.0000
20.0001 a 50.0000
50.0001 a 100.0000
100.0001 a 500.0000
+ de 500.0001

Reescribiendo su Historia..!

Los factores de 2.26 A 0.65 son los límites que aumentan a menor superficie y disminuyen a mayor superficie del predio, estos se modifican según la posición que tenga el precio base y la superficie predominante que hay en cada sector homogéneo.

2.- TOPOGRÁFICOS

1.00 A 0.96

PLANA
PENDIENTE LEVE
PENDIENTE MEDIA
PENDIENTE FUERTE

3.- ACCESIBILIDAD AL RIEGO

1.00 A 0.96

PERMANENTE
PARCIAL

OCASIONAL

4.- ACCESOS Y VÍAS DE COMUNICACIÓN 1.00 A 0.93

PRIMER ORDEN
SEGUNDO ORDEN
TERCER ORDEN
HERRADURA
FLUVIAL
LÍNEA FÉRREA
NO TIENE

5.- CALIDAD DEL SUELO

5.1.- TIPO DE RIESGOS 1.00 A 0.70

DESLAVES
HUNDIMIENTOS
VOLCÁNICO
CONTAMINACIÓN
HELADAS
INUNDACIONES
VIENTOS
NINGUNA

5.2.- EROSIÓN 0.985 A 0.96

LEVE
MODERADA
SEVERA

5.3.- DRENAJE 1.00 A 0.96

EXCESIVO
MODERADO
MAL DRENADO
BIEN DRENADO

6.- SERVICIOS BÁSICOS 1.00 A 0.942

5 INDICADORES
4 INDICADORES
3 INDICADORES
2 INDICADORES
1 INDICADOR
0 INDICADORES

Las particularidades físicas de cada terreno o predio, de acuerdo a su implantación en el área rural, en la realidad, dan la posibilidad de múltiples enlaces entre variables e indicadores, los que representan al estado actual del predio, condiciones con las que permite realizar su valoración individual.

Así, el valor individual del terreno está dado:

- Por el valor por hectárea de sector homogéneo identificado en la propiedad y localizado en el plano del valor de la tierra, multiplicado por el factor de afectación de calidad del suelo, topografía, forma y superficie, resultado que se multiplica por la superficie del predio para obtener el valor comercial individual.

- Para proceder al cálculo individual del valor del terreno de cada predio se aplicarán los siguientes criterios: Valor de terreno = Valor base x factores de afectación de aumento o reducción x Superficie; así:

Valoración individual del terreno

$$VI = S \times Vsh \times Fa$$

$$Fa = FaGeo \times FaT \times FaAR \times FaAVC \times FaCS \times FaSB$$

Donde:

VI = VALOR INDIVIDUAL DEL TERRENO

S = SUPERFICIE DEL TERRENO

Fa = FACTOR DE AFECTACIÓN

Vsh = VALOR DE SECTOR HOMOGENEO

FaGeo = FACTORES GEOMÉTRICOS

FaT = FACTORES DE TOPOGRAFIA

FaAR = FACTORES DE ACCESIBILIDAD AL RIEGO

FaAVC = FACTORES DE ACCESIBILIDAD A VÍAS DE COMUNICACIÓN

FaCS = FACTOR DE CALIDAD DEL SUELO

FaSB = FACTOR DE ACCESIBILIDAD SERVICIOS BÁSICOS

Para proceder al cálculo individual del valor del terreno de cada predio se aplicará los siguientes criterios:

Valor de terreno = Valor base x Factores de afectación de aumento o reducción x Superficie.

2. Valor de edificaciones

Se establece el valor de reposición de las edificaciones que se hayan desarrollado con el carácter de permanente.

El proceso se da a través de la aplicación de la simulación de presupuesto de obra, que va a ser evaluada a costos actualizados con precios de la localidad, en los que constaran los siguientes indicadores:

- f. De carácter general: tipo de estructura, edad de la construcción, estado de conservación, reparaciones y número de pisos;
- g. En su estructura: columnas, vigas y cadenas, entrepisos, paredes, escaleras y cubierta;
- h. En acabados: revestimiento de pisos, interiores, exteriores, escaleras, tumbados, cubiertas, puertas, ventanas, cubre ventanas y closet;
- i. En instalaciones: sanitarias, baños y eléctricas; y,
- j. Otras inversiones (sólo como información): estos datos no inciden en el valor m² de la edificación, y son: sauna/turco/hidromasaje, ascensor, escalera eléctrica, aire acondicionado, sistema y redes de seguridad, piscinas, cerramientos, vías y caminos e instalaciones deportivas.

GAD MUNICIPAL DE BOLÍVAR							
FACTORES DE REPOSICIÓN PARA OBTENER EL VALOR M2 DE EDIFICACIONES							
Constante de Reposición	Valor						
Número de Pisos							
0-1	22,6317						
2	21,8773						
Rubro Edificación	Factor	Rubro Edificación	Factor	Rubro Edificación	Factor	Rubro Edificación	Factor
CARACTERÍSTICAS GENERALES							
ACABADOS		ACABADOS		ACABADOS	0.0000	INSTALACIONES	0.0000
Estructura	0.0000	Revestimiento de P	0.0000	Tumbados	0.0000	Sanitarios	0.0000
Aporticado	0.0000	No tiene	0.0000	No tiene	0.0000	No tiene	0.0000
Soportante	0.0000	Madera Común	0.2150	Madera Común	0.4420	Pozo Ciego	0.9990
Mixto	0.0000	Caña	0.0755	Caña	0.1610	Canalización Aguas Servidas	0.9990
Edad de la Construcción	0.0000	Madera Fina	1.4230	Madera Fina	2.5010	Canalización Aguas Lluvias	0.9990
1-5	0.0000	Arena-Cemento	0.2100	Bahareque	0.0000	Canalización Combinado	0.9990
6-10	0.0000	Tierra	0.0000	Enlucidos Arena Cement	0.2850	Baños	0.0000
11-20	0.0000	Mármol	3.5210	Enlucidos Tierra	0.1815	No tiene	0.0000
21-40	0.0000	Marmeton	2.1920	Grafiado	0.4250	Letrina	0.0310
41-60	0.0000	Marmolina	1.1210	Champiado	0.4040	Baño Común	0.0530
61-80	0.0000	Baldosa Cemento	0.5000	Fibro Cemento	0.6630	Medio Baño	0.0970
80 a más	0.0000	Baldosa Cerámica	0.7380	Fibra Sintética	2.2120	Un Baño	0.1330
Estado de Conservación	0.0000	Parquet	1.4230	Estuco	0.4040	Dos Baños	0.2660
Estable	0.0000	Vinyl	0.3650	Gypsum	5.4801	Tres Baños	0.3990
A Reparar	0.0000	Tablón-Duela	0.3980	Cubierta	0.0000	Cuatro Baños	0.5320
Total deterioro	0.0000	Tablon / Gress	1.4230	Enlucidos Arena Cement	0.3100	+ de 4 Baños	0.6660
Reparacion	0.0000	Tabla	0.2650	Baldosa Cemento	0.2050	Eléctricas	0.0000
		Azulejo	0.6490	Baldosa Ceramica	0.7380	No tiene	0.0000
ESTRUCTURA	0.0000	Cemento Alisado	0.5049	Azulejo	0.6490	Alambre Exterior	0.5940
Columnas y Pilastras	0.0000	Porcelanato	5.4801	Fibro Cemento	0.6370	Tubería Exterior	0.6250
No Tiene	0.0000	Piso Flotante	5.4801	Teja Común	0.7910	Empotradas	0.6460
Hormigón Armado	2.6100	Revestimiento Interi	0.0000	Teja Vidriada	1.2400	OTRAS INVERSIONES	0.0000
Hormigón Ciclópeo	4.0494	No tiene	0.0000	Zinc	0.4220	NO TIENE	0.0000
Hormigón Simple	4.0494	Madera Común	0.6590	Poliuretano	0.0000	Sauna / Turco / Hidromasa	0.0000
Pilotos	1.4130	Caña	0.3795	Domos / Traslúcido	0.0000	Número metros	0.0000
Hierro	1.4120	Madera Fina	3.7260	Ruberoy	0.0000	+6 Personas	0.0000
Madera	0.7020	Enlucidos Arena Ceme	0.4240	Paja-Hojas	0.1170	6 Personas	0.0000
Caña	0.4970	Enlucidos Tierra	0.2400	Cady	0.1170	10 Personas	0.0000
Madera Fina	0.5300	Marmol	2.9950	Tejuelo	0.4090	Ascensor	0.0000
Bloque	0.4680	Marmeton	2.1150	Vidrio	0.4300	2 Personas	0.0000
Ladrillo	0.4680	Marmolina	1.2350	Policarbonato	0.4300	4 Personas	0.0000
Piedra	0.4680	Baldosa Cemento	0.6675	Galvalumen	0.4558	6 Personas	0.0000
Adobe	0.4680	Baldosa Cerámica	1.2240	Policarbonato		10 Personas	0.0000
Tapial	0.4680	Azulejo	0.6490	Puertas	0.0000	Escalera Eléctrica	0.0000
Vigas y Cadenas	0.0000	Grafiado	1.1360	No tiene	0.0000	Tiene	0.0000
No tiene	0.0000	Chafiado	0.6340	Madera Común	0.6420	50 Peldaños	0.0000
Hormigón Armado	0.9350	Enlucido Homamental	0.0000	Caña	0.0150	Aire Acondicionado	0.0000
Hierro	0.5700	Grafiado Chafiado	5.4801	Madera Fina	1.2700	1-5 Salidas	0.0000
Madera	0.3690	Piedra o Ladrillo Ornar	5.4801	Aluminio	1.6620	6-10 Salidas	0.0000
Caña	0.1170	Estucado	5.4801	Enrollable	0.8630	10 o más Salidas	0.0000
Madera Fina	0.6170	Revestimiento Exteri	0.0000	Hierro-Madera	1.2010	Sist. De Red / Seguridad	0.0000
Entre Pisos	0.0000	No tiene	0.0000	Madera Malla	0.0300	Max. Seq.	0.0000
No Tiene	0.0000	Madera común	0.8413	Toi Hierro	1.1690	Min. Seq.	0.0000
Losa Horm. Armado	0.9500	Madera fina	0.6146	Hierro	5.4801	Piscinas	0.0000
Hierro	0.6330	Enlucidos Arena Ceme	0.1970	Ventanas	0.0000	Temperada	0.0000
Madera	0.3870	Enlucidos Tierra	0.0870	No tiene	0.0000	Fría	0.0000
Caña	0.1370	Marmol	0.9991	Hierro	0.3050	No Tiene	0.5000
Madera Fina	0.4220	Marmeton	0.7020	Madera Común	0.1690	Cerramientos	0.0000
Madera y Ladrillo	0.3700	Marmolina	0.4091	Madera Fina	0.3530	Bloque	0.0000
Bóveda de Ladrillo	1.1970	Baldosa Cemento	0.2227	Aluminio	0.4740	Adobe/Tapial	0.0000
Bóveda de Piedra	1.1970	Baldosa Cerámica	0.4060	Enrollable	0.2370	Malla	0.0000
Paredes	0.0000	Grafiado	0.3790	Hierro-Madera	1.0000	Piedra	0.0000
No tiene	0.0000	Champiado	0.2086	Madera Malla	0.0630	Ladrillo	0.0000
Muro Horm. Armado	0.9314	Aluminio	3.5349	Cubre Ventanas	0.0000	Alambre de Púas	45.0000
Madera Común	0.6730	Cemento Alisado	0.0000	No tiene	0.0000	Vías y Caminos	0.0000
Caña	0.3600	Fachaleta	5.4801	Hierro	0.1850	Piedra	0.0000
Madera Fina	1.6650	Grafiado Chafiado	5.4801	Madera Común	0.0870	Asfalto	0.0000
Bloque	0.8140	Piedra	1.0972	Caña	0.0000	Adoquín	0.0000
Ladrillo	0.7300	Estucado	5.4801	Madera Fina	0.4090	Ladrillo	0.0000
Piedra	0.6930	Alocubond	2.7221	Aluminio	0.1920	Cemento	0.0000
Adobe/Tapia	0.6050	Espacato	2.7221	Enrollable	0.6290	Instalación Deportiva	0.0000
Tapial	0.5130	Piel de Vidrio	2.7221	Madera Malla	0.0210	Asfalto	0.0000
Bahareque	0.4130	Revestimiento Escal	0.0000	Closets	0.0000	Adoquín	0.0000
Fibro-Cemento	0.7011	No tiene	0.0000	No tiene	0.0000	Ladrillo	0.0000
Gypsum	0.7011	Madera Común	0.0300	Madera Común	0.3010	Cemento	0.0000
Escalera	0.0000	Caña	0.0150	Madera Fina	0.8820	Césped	0.0000
No Tiene	0.0000	Madera Fina	0.1490	Aluminio	0.1920	Piedra	6.0000
Hormigón Armado	0.1010	Enlucidos Arena Ceme	0.0170	Toi Hierro	0.1920	Césped Sintético	0.5000
Hormigón Ciclópeo	0.0851	Enlucidos Tierra	0.0045			Césped Natural	0.5000
Hormigón Simple	0.0940	Marmol	0.1030			CABLE TV	0.0000
Hierro	0.0880	Marmeton	0.0601			Tiene	0.5000
Madera	0.0690	Marmolina	0.0402			BARBARCOA	0.0000
Caña	0.0251	Baldosa Cemento Vini	0.0310			Tiene	0.5000
Madera Fina	0.0890	Baldosa Cerámica	0.0623			Instalaciones ESPECIALES	0.0000
Ladrillo	0.0440	Grafiado	0.0000			Tiene	0.5000
Piedra	0.0600	Champiado	0.0000			Instalaciones Deportivas	0.0000
Cubierta	0.0000	Enlucido homamental	0.0250			Cemento	0.5000
Losa Horm. Armado	1.8600	Piedra o Ladrillo ornar	5.4801				
Hierro	1.3090	Granito	5.4801				
Estereoestructura	7.9540	Porcelanato	5.4801				
Madera Común	0.5500						
Caña	0.2150						
Madera Fina	1.6540						
Vigas Metálicas	5.4801						

El análisis para la determinación del valor real de las edificaciones, se lo realizará mediante la aplicación de un programa de precios unitarios con los rubros identificados en la localidad. El precio del rubro que se adopta para el cálculo de metro cuadrado de construcción se refiere al costo directo.

En cada rango se efectuará el cálculo de la siguiente manera:

Precio unitario, multiplicado por el volumen de obra, que da como resultado el costo por rubro;

1. Sumatoria de los costos de los rubros;
2. Se determina el valor total de la construcción. La incidencia porcentual de cada rubro en el valor total de la edificación, se efectúa mediante la división del costo del rubro para la sumatoria de costos de rubros o costo total de la edificación multiplicado por cien (100); y,
3. Se configura la tabla de factores de reposición de los rubros de cada sistema constructivo en relación del formulario de declaración ficha predial, información que será identificada y relacionada con el valor de la tabla de reposición, que sumados los factores de reposición de cada bloque de edificación su resultado será la relación de valor metro cuadrado, multiplicado por la constante de reposición de un piso o más de un piso, y se obtendrá el valor metro cuadrado actualizado. El resultado final se relaciona de acuerdo a la superficie de cada bloque.

Para la depreciación se aplicará el método lineal, con intervalos de dos (2) años, con una variación de hasta el veinte por ciento (20%) del valor y año original, en relación a la vida útil de los materiales de construcción de la estructura del edificio.

Se afectará, además, con los factores de estado de conservación del edificio en relación al mantenimiento de éste, en las condiciones de estable, a reparar y obsoleto.

Factores de Depreciación de Edificación Urbano – Rural

Años	Hormigón	Hierro	Madera fina	Madera Común	bloque Ladrillo	Bahareque	adobe/Tapial
0-2	1	1	1	1	1	1	1
3-4	0,97	0,97	0,96	0,96	0,95	0,94	0,94
5-6	0,93	0,93	0,92	0,9	0,92	0,88	0,88
7-8	0,9	0,9	0,88	0,85	0,89	0,86	0,86
9-10	0,87	0,86	0,85	0,8	0,86	0,83	0,83
11-12	0,84	0,83	0,82	0,75	0,83	0,78	0,78
13-14	0,81	0,8	0,79	0,7	0,8	0,74	0,74
15-16	0,79	0,78	0,76	0,65	0,77	0,69	0,69
17-18	0,76	0,75	0,73	0,6	0,74	0,65	0,65

19-20	0,73	0,73	0,71	0,56	0,71	0,61	0,61
21-22	0,7	0,7	0,68	0,52	0,68	0,58	0,58
23-24	0,68	0,68	0,66	0,48	0,65	0,54	0,54
25-26	0,66	0,65	0,63	0,45	0,63	0,52	0,52
27-28	0,64	0,63	0,61	0,42	0,61	0,49	0,49
29-30	0,62	0,61	0,59	0,4	0,59	0,44	0,44
31-32	0,6	0,59	0,57	0,39	0,56	0,39	0,39
33-34	0,58	0,57	0,55	0,38	0,53	0,37	0,37
35-36	0,56	0,56	0,53	0,37	0,51	0,35	0,35
37-38	0,54	0,54	0,51	0,36	0,49	0,34	0,34
39-40	0,52	0,53	0,49	0,35	0,47	0,33	0,33
41-42	0,51	0,51	0,48	0,34	0,45	0,32	0,32
43-44	0,5	0,5	0,46	0,33	0,43	0,31	0,31
45-46	0,49	0,48	0,45	0,32	0,42	0,3	0,3
47-48	0,48	0,47	0,43	0,31	0,4	0,29	0,29
49-50	0,47	0,45	0,42	0,3	0,39	0,28	0,28
51-52	0,46	0,44	0,41	0,29	0,37	0,27	0,27
55-56	0,46	0,42	0,39	0,28	0,34	0,25	0,25
53-54	0,45	0,43	0,4	0,29	0,36	0,26	0,26
57-58	0,45	0,41	0,38	0,28	0,33	0,24	0,24
59-60	0,44	0,4	0,37	0,28	0,32	0,23	0,23
61-64	0,43	0,39	0,36	0,28	0,31	0,22	0,22
65-68	0,42	0,38	0,35	0,28	0,3	0,21	0,21
69-72	0,41	0,37	0,34	0,28	0,29	0,2	0,2
73-76	0,41	0,37	0,33	0,28	0,28	0,2	0,2
77-80	0,4	0,36	0,33	0,28	0,27	0,2	0,2
81-84	0,4	0,36	0,32	0,28	0,26	0,2	0,2
85-88	0,4	0,35	0,32	0,28	0,26	0,2	0,2
89	0,4	0,35	0,32	0,28	0,25	0,2	0,2

Reescribiendo su Historia..!

Para proceder al cálculo individual del valor metro cuadrado (m2) de la edificación, se aplicarán los siguientes criterios:

Valor M2 de la edificación = Sumatoria de factores de participación por rubro x constante de correlación del valor x factor de depreciación x factor de estado de conservación.

El valor de la edificación = Valor M2 de la edificación x superficies de cada bloque.

CUADRO DE FACTORES DE REPOSICIÓN¹

AFECTACION COEFICIENTE CORRECTOR POR ESTADO DE CONSERVACION

AÑOS CUMPLIDOS	ESTABLE	% A REPARAR	TOTAL, DETERIORO
0-2	1	0,84 a .30	0

Art. 40.- DETERMINACIÓN DE LA BASE IMPONIBLE. - La base imponible se determina a partir del valor de la propiedad, en aplicación de las rebajas, deducciones, exclusiones y exenciones previstas en el COOTAD, Código Tributario y otras leyes.

Art. 41.- VALOR IMPONIBLE DE PREDIOS DE UN/a PROPIETARIO/A.- Para establecer el valor imponible, se sumarán los valores de los predios que posea un propietario en un mismo Cantón y la tarifa se aplicará al valor acumulado de los predios, previa la deducción a que tenga derecho el contribuyente.

Art. 42.- DETERMINACIÓN DEL IMPUESTO PREDIAL. - Para determinar la cuantía del impuesto predial rural, se aplicará al valor imponible definido por la ley, multiplicado por la tarifa aprobada en la Ordenanza, misma que es de (POR DEFINIRSE TARIFA ACTUAL UNO PUNTO DOCE POR MIL (1,12 %)

Art. 43.- TRIBUTACIÓN DE PREDIOS EN COPROPIEDAD. - Cuando hubiere más de un/a propietario/a de un mismo predio, se aplicarán las siguientes reglas:

- Las y los contribuyentes, de común acuerdo o no, podrán solicitar que en el Catastro se haga constar separadamente el valor que corresponda a la parte proporcional de su propiedad;
- A efectos del pago de impuestos, se podrán dividir los títulos, prorrateando el valor del impuesto causado entre todos/as las/los copropietarios/as, en relación directa con el avalúo de su propiedad;
- Cada propietario/a tendrá derecho a que se aplique la tarifa del impuesto, según el valor que proporcionalmente le corresponda;
- El valor de las hipotecas se deducirá a prorrata del valor de la propiedad del predio.

Para este objeto, se dirigirá una solicitud a la máxima autoridad del área Financiera. Una vez presentada la solicitud, la enmienda tendrá efecto en el año inmediato siguiente.

Art. 44.- FORMA Y PLAZO PARA EL PAGO. - El pago del impuesto podrá efectuarse en dos (2) dividendos:

- a) El primero, hasta el primero (1ero.) de marzo; y,
- b) El segundo, hasta el primero (1ero.) de septiembre.



Los pagos que se efectúen hasta quince (15) días antes de esas fechas, tendrán un descuento del diez por ciento (10%) anual.

Los pagos podrán efectuarse desde el primero (1ero.) de enero de cada año, aún cuando no se hubiere emitido el Catastro. En este caso, se realizará el pago a base del catastro del año anterior y se entregará al contribuyente un recibo provisional. El vencimiento de la obligación tributaria será el 31 de diciembre de cada año.

Si el contribuyente o responsable no se acogiere al pago por dividendos deberá pagar el monto del impuesto en cualquier día del año fiscal, sin descuentos.

Art. 45.- VIGENCIA. - La presente Ordenanza entrará en vigencia a partir de su publicación en el Registro Oficial.

Art. 46.- DEROGATORIA. - A partir de la vigencia de la presente Ordenanza, quedan sin efecto Ordenanzas y normas de inferior jerarquía que se opongan a la misma.

DISPOSICIÓN FINAL

La presente Ordenanza, luego de ser aprobada por el Concejo del Gobierno Autónomo Descentralizado Municipal del Cantón Bolívar, será publicada en la Gaceta Oficial Municipal, y/o Dominio Web institucional y en el Registro Oficial de conformidad al artículo 324 del Código Orgánico de Organización Territorial Autonomía y Descentralización.

Dada en la Sala de Sesiones del Concejo Municipal del Gobierno Autónomo Descentralizado Municipal del cantón Bolívar, a los 10 días del mes de diciembre del 2021.

Ing. Livardo Benalcázar Guerrón
ALCALDE DEL CANTÓN BOLÍVAR

Abg. Ibeth Andreina Armas M.
SECRETARIA GENERAL

CERTIFICO.- Que la ORDENANZA QUE REGULA LA FORMACIÓN DE LOS CATASTROS PEDIALES URBANOS Y RURALES, LA DETERMINACIÓN, ADMINISTRACIÓN Y RECAUDACIÓN DEL IMPUESTO A LOS PREDIOS URBANOS Y RURALES PARA EL BIENIO 2022 -2023; fue analizada, discutida y aprobada por el Concejo Municipal en sesión ordinaria del 09 de diciembre del año 2021 y en sesión extraordinaria del 10 de diciembre del año 2021, en primer y segundo debate respectivamente.

Abg. Ibeth Andreina Armas M.
SECRETARIA GENERAL

SECRETARIA GENERAL DEL GOBIERNO AUTÓNOMO DESCENTRALIZADO MUNICIPAL DEL CANTÓN BOLÍVAR.- Bolívar, hoy viernes 10 de diciembre del 2021. De conformidad con lo dispuesto en el inciso cuarto del Art. 322 del Código Orgánico de Organización Territorial, Autonomía y Descentralización COOTAD, se remite en tres ejemplares al señor Ing. Segundo Livardo Benalcázar Guerrón Alcalde, para su sanción u observación correspondiente.

Abg. Ibeth Andreina Armas M.
SECRETARIA GENERAL

ALCALDÍA DEL GOBIERNO AUTÓNOMO DESCENTRALIZADO MUNICIPAL DEL CANTÓN BOLÍVAR.- Bolívar, hoy viernes 10 de diciembre del 2021. Sanciono y Ordeno su promulgación a través de la gaceta oficial, en el dominio web de la institución www.municipiobolivar.gob.ec y en el Registro Oficial la “ORDENANZA QUE REGULA LA FORMACIÓN DE LOS CATASTROS PEDIALES URBANOS Y RURALES, LA DETERMINACIÓN, ADMINISTRACIÓN Y RECAUDACIÓN DEL IMPUESTO A LOS PREDIOS URBANOS Y RURALES PARA EL BIENIO 2022 -2023 de conformidad a lo establecido en el Art. 324 del COOTAD.



Ing. Livardo Benalcázar Guerrón

ALCALDE DEL CANTÓN BOLÍVAR

SECRETARIA GENERAL DEL GOBIERNO AUTÓNOMO DESCENTRALIZADO MUNICIPAL DEL CANTÓN BOLÍVAR.- Sancionó y Ordenó su promulgación a través de la gaceta oficial, en el dominio web de la institución www.municipiobolivar.gob.ec y en el Registro Oficial la ORDENANZA QUE REGULA LA FORMACIÓN DE LOS CATASTROS PEDIALES URBANOS Y RURALES, LA DETERMINACIÓN, ADMINISTRACIÓN Y RECAUDACIÓN DEL IMPUESTO A LOS PREDIOS URBANOS Y RURALES PARA EL BIENIO 2022 -2023, el señor Ing. Segundo Livardo Benalcázar Guerrón Alcalde del Gobierno Autónomo Descentralizado Municipal del Cantón Bolívar, a los 10 días del mes de diciembre del año 2021.- **LO CERTIFICO.**

Abg. Ibeth Andreina Armas M.
SECRETARIA GENERAL